

Commune : **MONTPELLIER****Banque Populaire****Commentaires** : 27 faubourg Figuerolles**4**

Repère(s) sur le site


**GÉNÉRAL****Unité de gestion** : Méditerranée Ouest**Code** : DDTM\_S\_34172-255**Date de mise à jour** : 16/10/2017**Auteur** : DDTM34


Photo du site

**GÉOLOCALISATION****Coordonnées WGS84** : X: 3.86670026 / Y: 43.60725020**Coordonnées RGF93 (Lambert 93)** X: 769992.37 / Y: 6279072.72**Coordonnées RGF93 (ETRS89)** : X: 3.8667003 / Y: 43.6072502**Date inconnue ou approximative**Nature de l'inondation : **Débordement de cours d'eau**Altitude calculée de l'eau : **33.45 m**Nature du repère : **Laisse d'inondation****Commentaires** : Bâtiment, porte d'entrée**GÉNÉRAL****Code** : DDTM\_R\_34172-255\_11**Date de mise à jour** :**Auteur** : DDTM34

24/07/2025

**MARQUE****Texte** : Évènement non identifié**Maximum de l'inondation** : Oui**Visibilité** : Non renseigné**État du repère** : Non renseigné**Pérennité** : Non renseigné**Repère calculé** : Non renseigné**PHEC** : Non renseigné**NIVELLEMENT INITIAL****Méthode** : Non renseigné**Référence nivelée** : Marque d'inondation**Système altimétrique** : NGF IGN 1969 (système normal)**Altitude de la référence (en m)** : 33.450 m**Altitude calculée de l'eau (en m)** : 33.45


Commune : **MONTPELLIER**



Commentaires : 27 faubourg Figuerolles

**4** Repère(s) sur le site

**GÉNÉRAL**

Unité de gestion : Méditerranée Ouest

Code : DDTM\_S\_34172-255      Date de mise à jour : 16/10/2017

Auteur : DDTM34




**GÉOLOCALISATION**

Coordonnées WGS84 : X: 3.86670026 / Y: 43.60725020

Coordonnées RGF93 (Lambert 93) X: 769992.37 / Y: 6279072.72

Coordonnées RGF93 (ETRS89) : X: 3.8667003 / Y: 43.6072502




**12 Septembre 1994**

Altitude calculée de l'eau : **33.18 m**

Nature de l'inondation : **Débordement de cours d'eau**


Nature du repère : **Laisse d'inondation**

Commentaires : Bâtiment, banque

**GÉNÉRAL**

Code : DDTM\_R\_34172-255\_21      Date de mise à jour : 23/10/2019

Auteur : DDTM34



**MARQUE**

Maximum de l'inondation : Oui

Visibilité : Non renseigné      État du repère : Non renseigné

Pérennité : Non renseigné      Repère calculé : Non renseigné

PHEC : Non renseigné

**NIVELLEMENT INITIAL**


Méthode : Non renseigné

Référence nivelée : Marque d'inondation

Système altimétrique : NGF IGN 1969 (système normal)

Altitude de la référence (en m) : 33.180 m

Altitude calculée de l'eau (en m) : 33.18


Commune : **MONTPELLIER**

**Banque Populaire**

**Commentaires** : 27 faubourg Figuerolles

**4** Repère(s) sur le site

**GÉNÉRAL**

**Unité de gestion** : Méditerranée Ouest

**Code** : DDTM\_S\_34172-255      **Date de mise à jour** : 16/10/2017

**Auteur** : DDTM34



**GÉOLOCALISATION**


**Coordonnées WGS84** : X: 3.86670026 / Y: 43.60725020

**Coordonnées RGF93 (Lambert 93)** X: 769992.37 / Y: 6279072.72

**Coordonnées RGF93 (ETRS89)** : X: 3.8667003 / Y: 43.6072502



Photo du site


**28 Octobre 1987**

Altitude calculée de l'eau : **33.18 m**

Nature de l'inondation : **Débordement de cours d'eau**


Nature du repère : **Laisse d'inondation**

**Commentaires** : Bâtiment, banque

**GÉNÉRAL**

**Code** : DDTM\_R\_34172-255\_22      **Date de mise à jour** : 23/10/2019

**Auteur** : DDTM34



**MARQUE**

**Maximum de l'inondation** : Oui

**Visibilité** : Non renseigné      **État du repère** : Non renseigné

**Pérennité** : Non renseigné      **Repère calculé** : Non renseigné

**PHEC** : Non renseigné

**NIVELLEMENT INITIAL**


**Méthode** : Non renseigné

**Référence nivelée** : Marque d'inondation

**Système altimétrique** : NGF IGN 1969 (système normal)

**Altitude de la référence (en m)** : 33.180 m

**Altitude calculée de l'eau (en m)** : 33.18


Commune : **MONTPELLIER**

**Banque Populaire**

**Commentaires** : 27 faubourg Figuerolles

**4** Repère(s) sur le site

**GÉNÉRAL**

**Unité de gestion** : Méditerranée Ouest

**Code** : DDTM\_S\_34172-255      **Date de mise à jour** : 16/10/2017

**Auteur** : DDTM34




**GÉOLOCALISATION**

**Coordonnées WGS84** : X: 3.86670026 / Y: 43.60725020

**Coordonnées RGF93 (Lambert 93)** X: 769992.37 / Y: 6279072.72

**Coordonnées RGF93 (ETRS89)** : X: 3.8667003 / Y: 43.6072502




**22 Septembre 1993**

Altitude calculée de l'eau : **33.19 m**

Nature de l'inondation : **Débordement de cours d'eau**


Nature du repère : **Laisse d'inondation**

**Commentaires** : Bâtiment, banque

**GÉNÉRAL**

**Code** : DDTM\_R\_34172-255\_23      **Date de mise à jour** : 23/10/2019

**Auteur** : DDTM34



**MARQUE**

**Maximum de l'inondation** : Oui

**Visibilité** : Non renseigné      **État du repère** : Non renseigné

**Pérennité** : Non renseigné      **Repère calculé** : Non renseigné

**PHEC** : Non renseigné

**NIVELLEMENT INITIAL**

**Méthode** : Non renseigné

**Référence nivelée** : Marque d'inondation

**Système altimétrique** : NGF IGN 1969 (système normal)

**Altitude de la référence (en m)** : 33.190 m

**Altitude calculée de l'eau (en m)** : 33.19