
Commune : **MONTPELLIER**

**Mercerie la Couseuse**

**Commentaires** : 36 faubourg Figuerolles

**3** Repère(s) sur le site

**GÉNÉRAL**

**Unité de gestion** : Méditerranée Ouest

**Code** : DDTM\_S\_34172-253 **Date de mise à jour** : 16/10/2017

**Auteur** : DDTM34




**GÉOLOCALISATION**

**Coordonnées WGS84** : X: 3.86645224 / Y: 43.60722710

**Coordonnées RGF93 (Lambert 93)** X: 769972.37 / Y: 6279069.93

**Coordonnées RGF93 (ETRS89)** : X: 3.8664522 / Y: 43.6072271




**12 Septembre 1994**

Altitude calculée de l'eau : **33.2 m**

Nature de l'inondation : **Débordement de cours d'eau**

Nature du repère : **Laisse d'inondation**

**Commentaires** : Magasin, porte d'entrée

**GÉNÉRAL**

**Code** : DDTM\_R\_34172-253\_11 **Date de mise à jour** : 23/10/2019

**Auteur** : DDTM34



**MARQUE**

**Maximum de l'inondation** : Oui

**Visibilité** : Non renseigné **État du repère** : Non renseigné

**Pérennité** : Non renseigné **Repère calculé** : Non renseigné

**PHEC** : Non renseigné

**NIVELLEMENT INITIAL**


**Méthode** : Non renseigné

**Référence nivelée** : Marque d'inondation

**Système altimétrique** : NGF IGN 1969 (système normal)

**Altitude de la référence (en m)** : 33.200 m

**Altitude calculée de l'eau (en m)** : 33.2


Commune : **MONTPELLIER**

**Mercerie la Couseuse**

**Commentaires** : 36 faubourg Figuerolles

**3** Repère(s) sur le site

**GÉNÉRAL**

**Unité de gestion** : Méditerranée Ouest

**Code** : DDTM\_S\_34172-253 **Date de mise à jour** : 16/10/2017

**Auteur** : DDTM34




**GÉOLOCALISATION**

**Coordonnées WGS84** : X: 3.86645224 / Y: 43.60722710

**Coordonnées RGF93 (Lambert 93)** X: 769972.37 / Y: 6279069.93

**Coordonnées RGF93 (ETRS89)** : X: 3.8664522 / Y: 43.6072271




**22 Septembre 1993**

Altitude calculée de l'eau : **33.3 m**

Nature de l'inondation : **Débordement de cours d'eau**


Nature du repère : **Laisse d'inondation**

**Commentaires** : Magasin, porte d'entrée

**GÉNÉRAL**

**Code** : DDTM\_R\_34172-253\_12 **Date de mise à jour** : 23/10/2019

**Auteur** : DDTM34



**MARQUE**

**Maximum de l'inondation** : Oui

**Visibilité** : Non renseigné **État du repère** : Non renseigné

**Pérennité** : Non renseigné **Repère calculé** : Non renseigné

**PHEC** : Non renseigné

**NIVELLEMENT INITIAL**


**Méthode** : Non renseigné

**Référence nivelée** : Marque d'inondation

**Système altimétrique** : NGF IGN 1969 (système normal)

**Altitude de la référence (en m)** : 33.300 m

**Altitude calculée de l'eau (en m)** : 33.3


Commune : **MONTPELLIER**

**Mercurie la Couseuse**

**Commentaires** : 36 faubourg Figuerolles

**3** Repère(s) sur le site

**GÉNÉRAL**

**Unité de gestion** : Méditerranée Ouest

**Code** : DDTM\_S\_34172-253      **Date de mise à jour** : 16/10/2017

**Auteur** : DDTM34




**GÉOLOCALISATION**

**Coordonnées WGS84** : X: 3.86645224 / Y: 43.60722710

**Coordonnées RGF93 (Lambert 93)** X: 769972.37 / Y: 6279069.93

**Coordonnées RGF93 (ETRS89)** : X: 3.8664522 / Y: 43.6072271




**Date inconnue ou approximative**

Altitude calculée de l'eau : **33.53 m**

Nature de l'inondation : **Débordement de cours d'eau**


Nature du repère : **Laisse d'inondation**

**Commentaires** : Magasin, porte d'entrée

**GÉNÉRAL**

**Code** : DDTM\_R\_34172-253\_13      **Date de mise à jour** : 24/07/2025

**Auteur** : DDTM34



**MARQUE**

**Texte** : Évènement non identifié

**Maximum de l'inondation** : Oui

**Visibilité** : Non renseigné      **État du repère** : Non renseigné

**Pérennité** : Non renseigné      **Repère calculé** : Non renseigné

**PHEC** : Non renseigné

**NIVELLEMENT INITIAL**

**Méthode** : Non renseigné

**Référence nivelée** : Marque d'inondation

**Système altimétrique** : NGF IGN 1969 (système normal)

**Altitude de la référence (en m)** : 33.530 m

**Altitude calculée de l'eau (en m)** : 33.53