

Commune : **MONTPELLIER****Fleuriste A fleur de pot****Commentaires** : Faubourg Saint Jaumes**4**

Repère(s) sur le site

**GÉNÉRAL****Unité de gestion** : Méditerranée Ouest**Code** : DDTM\_S\_34172-246**Date de mise à jour** : 16/10/2017**Auteur** : DDTM34

Photo du site

**GÉOLOCALISATION****Coordonnées WGS84** : X: 3.86989239 / Y: 43.61478740**Coordonnées RGF93 (Lambert 93)** X: 770240.92 / Y: 6279913.18**Coordonnées RGF93 (ETRS89)** : X: 3.8698924 / Y: 43.6147874**1993**Nature de l'inondation : **Débordement de cours d'eau**Altitude calculée de l'eau : **28.32 m**Nature du repère : **Laisse d'inondation****Commentaires** : Magasin, magasin**GÉNÉRAL****Code** : DDTM\_R\_34172-246\_11**Date de mise à jour** :**Auteur** : DDTM34

17/04/2018

**MARQUE****Maximum de l'inondation** : Oui**Visibilité** : Non renseigné**État du repère** : Non renseigné**Pérennité** : Non renseigné**Repère calculé** : Non renseigné**PHEC** : Non renseigné**NIVELLEMENT INITIAL****Méthode** : Non renseigné**Référence nivelée** : Marque d'inondation**Système altimétrique** : NGF IGN 1969 (système normal)**Altitude de la référence (en m)** : 28.320 m**Altitude calculée de l'eau (en m)** : 28.32

Commune : **MONTPELLIER****Fleuriste A fleur de pot****Commentaires** : Faubourg Saint Jaumes**4**

Repère(s) sur le site

**GÉNÉRAL****Unité de gestion** : Méditerranée Ouest**Code** : DDTM\_S\_34172-246**Date de mise à jour** : 16/10/2017**Auteur** : DDTM34

Photo du site

**GÉOLOCALISATION****Coordonnées WGS84** : X: 3.86989239 / Y: 43.61478740**Coordonnées RGF93 (Lambert 93)** X: 770240.92 / Y: 6279913.18**Coordonnées RGF93 (ETRS89)** : X: 3.8698924 / Y: 43.6147874**12 Septembre 1994**Nature de l'inondation : **Débordement de cours d'eau**Altitude calculée de l'eau : **28.2 m**Nature du repère : **Laisse d'inondation****Commentaires** : Magasin, magasin**GÉNÉRAL****Code** : DDTM\_R\_34172-246\_12**Date de mise à jour** :**Auteur** : DDTM34

24/04/2018

**MARQUE****Maximum de l'inondation** : Oui**Visibilité** : Non renseigné**État du repère** : Non renseigné**Pérennité** : Non renseigné**Repère calculé** : Non renseigné**PHEC** : Non renseigné**NIVELLEMENT INITIAL****Méthode** : Non renseigné**Référence nivelée** : Marque d'inondation**Système altimétrique** : NGF IGN 1969 (système normal)**Altitude de la référence (en m)** : 28.200 m**Altitude calculée de l'eau (en m)** : 28.2

Commune : **MONTPELLIER**

## Fleuriste A fleur de pot

Commentaires : Faubourg Saint Jaumes

4

Repère(s) sur le site

### GÉNÉRAL

Unité de gestion : Méditerranée Ouest

Code : DDTM\_S\_34172-246

Date de mise à jour : 16/10/2017

Auteur : DDTM34



Photo du site

### GÉOLOCALISATION

Coordonnées WGS84 : X: 3.86989239 / Y: 43.61478740

Coordonnées RGF93 (Lambert 93) X: 770240.92 / Y: 6279913.18

Coordonnées RGF93 (ETRS89) : X: 3.8698924 / Y: 43.6147874



8 Septembre 1994

Nature de l'inondation : **Débordement de cours d'eau**Altitude calculée de l'eau : **28.14 m**Nature du repère : **Laisse d'inondation**

Commentaires : Magasin, magasin

### GÉNÉRAL

Code : DDTM\_R\_34172-246\_13

Date de mise à jour :

Auteur : DDTM34

19/02/2018

### MARQUE

Maximum de l'inondation : Oui

Visibilité : Non renseigné

État du repère : Non renseigné

Pérennité : Non renseigné

Repère calculé : Non renseigné

PHEC : Non renseigné

### NIVELLEMENT INITIAL


Méthode : Non renseigné

Référence nivelée : Marque d'inondation

Système altimétrique : NGF IGN 1969 (système normal)

Altitude de la référence (en m) : 28.140 m

Altitude calculée de l'eau (en m) : 28.14


Commune : **MONTPELLIER**

**Fleuriste A fleur de pot**

**Commentaires** : Faubourg Saint Jaumes

**4** Repère(s) sur le site

**GÉNÉRAL**

**Unité de gestion** : Méditerranée Ouest

**Code** : DDTM\_S\_34172-246 **Date de mise à jour** : 16/10/2017

**Auteur** : DDTM34




**GÉOLOCALISATION**

**Coordonnées WGS84** : X: 3.86989239 / Y: 43.61478740

**Coordonnées RGF93 (Lambert 93)** X: 770240.92 / Y: 6279913.18

**Coordonnées RGF93 (ETRS89)** : X: 3.8698924 / Y: 43.6147874




**25 Novembre 1997**

Altitude calculée de l'eau : **28.13 m**

Nature de l'inondation : **Débordement de cours d'eau**


Nature du repère : **Laisse d'inondation**

**Commentaires** : Magasin, magasin

**GÉNÉRAL**

**Code** : DDTM\_R\_34172-246\_14 **Date de mise à jour** : 16/04/2018

**Auteur** : DDTM34



**MARQUE**

**Maximum de l'inondation** : Oui

**Visibilité** : Non renseigné **État du repère** : Non renseigné

**Pérennité** : Non renseigné **Repère calculé** : Non renseigné

**PHEC** : Non renseigné

**NIVELLEMENT INITIAL**

**Méthode** : Non renseigné

**Référence nivelée** : Marque d'inondation

**Système altimétrique** : NGF IGN 1969 (système normal)

**Altitude de la référence (en m)** : 28.130 m

**Altitude calculée de l'eau (en m)** : 28.13