



Commune : **MONTPELLIER**

3 rue Bonnard

3

Repère(s) sur le site

GÉNÉRAL

Unité de gestion : Méditerranée Ouest

Code : DDTM_S_34172-245

Date de mise à jour : 16/10/2017

Auteur : DDTM34



Photo du site

GÉOLOCALISATION

Coordonnées WGS84 : X: 3.87006234 / Y: 43.61517310

Coordonnées RGF93 (Lambert 93) : X: 770254.17 / Y: 6279956.2

Coordonnées RGF93 (ETRS89) : X: 3.8700623 / Y: 43.6151731



12 Septembre 1994

Nature de l'inondation : **Débordement de cours d'eau**

Altitude calculée de l'eau : **28.43 m**

Nature du repère : **Laisse d'inondation**

Commentaires : Maison, porte d'entrée

GÉNÉRAL

Code : DDTM_R_34172-245_11

Date de mise à jour :

Auteur : DDTM34

19/02/2018

MARQUE

Maximum de l'inondation : Oui

Visibilité : Non renseigné

État du repère : Non renseigné

Pérennité : Non renseigné

Repère calculé : Non renseigné

PHEC : Non renseigné

NIVELLEMENT INITIAL

Méthode : Non renseigné

Référence nivelée : Marque d'inondation

Système altimétrique : NGF IGN 1969 (système normal)

Altitude de la référence (en m) : 28.430 m

Altitude calculée de l'eau (en m) : 28.43



Commune : **MONTPELLIER**

3 rue Bonnard

3 Repère(s) sur le site

GÉNÉRAL

Unité de gestion : Méditerranée Ouest

Code : DDTM_S_34172-245

Date de mise à jour : 16/10/2017

Auteur : DDTM34



Photo du site

GÉOLOCALISATION

Coordonnées WGS84 : X: 3.87006234 / Y: 43.61517310

Coordonnées RGF93 (Lambert 93) : X: 770254.17 / Y: 6279956.2

Coordonnées RGF93 (ETRS89) : X: 3.8700623 / Y: 43.6151731



Date inconnue ou approximative

Nature de l'inondation : **Débordement de cours d'eau**

Altitude calculée de l'eau : **28.81 m**

Nature du repère : **Laisse d'inondation**

Commentaires : Maison, porte d'entrée

GÉNÉRAL

Code : DDTM_R_34172-245_12

Date de mise à jour :

Auteur : DDTM34

24/07/2025

MARQUE

Texte : Évènement non identifié

Maximum de l'inondation : Oui

Visibilité : Non renseigné

État du repère : Non renseigné

Pérennité : Non renseigné

Repère calculé : Non renseigné

PHEC : Non renseigné

NIVELLEMENT INITIAL


Méthode : Non renseigné

Référence nivelée : Marque d'inondation

Système altimétrique : NGF IGN 1969 (système normal)

Altitude de la référence (en m) : 28.810 m

Altitude calculée de l'eau (en m) : 28.81


Commune : **MONTPELLIER**

3 rue Bonnard

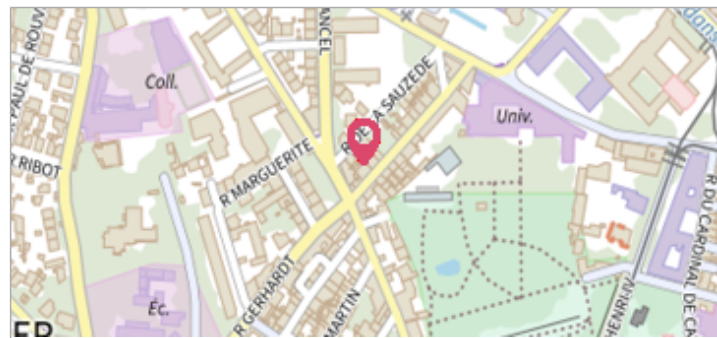
3 Repère(s) sur le site

GÉNÉRAL

Unité de gestion : Méditerranée Ouest

Code : DDTM_S_34172-245 Date de mise à jour : 16/10/2017

Auteur : DDTM34




GÉOLOCALISATION

Coordonnées WGS84 : X: 3.87006234 / Y: 43.61517310

Coordonnées RGF93 (Lambert 93) X: 770254.17 / Y: 6279956.2

Coordonnées RGF93 (ETRS89) : X: 3.8700623 / Y: 43.6151731




8 Septembre 1994

Altitude calculée de l'eau : **28.37 m**

Nature de l'inondation : **Débordement de cours d'eau**


Nature du repère : **Laisse d'inondation**

Commentaires : Maison, porte d'entrée

GÉNÉRAL

Code : DDTM_R_34172-245_13 Date de mise à jour : 24/04/2018

Auteur : DDTM34



MARQUE

Maximum de l'inondation : Oui

Visibilité : Non renseigné État du repère : Non renseigné

Pérennité : Non renseigné Repère calculé : Non renseigné

PHEC : Non renseigné

NIVELLEMENT INITIAL

Méthode : Non renseigné

Référence nivelée : Marque d'inondation

Système altimétrique : NGF IGN 1969 (système normal)

Altitude de la référence (en m) : 28.370 m

Altitude calculée de l'eau (en m) : 28.37