



Commune : **MONTPELLIER**

## Garage Opel - I Rue de la fontaine de Pila

Commentaires : Saint Gély

**3** Repère(s) sur le site

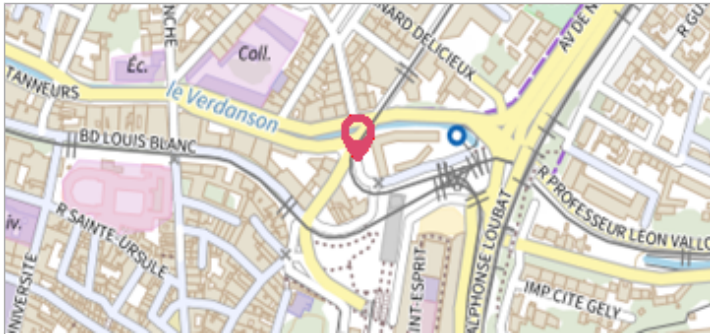
### GÉNÉRAL

Unité de gestion : Méditerranée Ouest

Code : DDTM\_S\_34172-223

Date de mise à jour : 16/10/2017

Auteur : DDTM34



### GÉOLOCALISATION

Coordonnées WGS84 : X: 3.88132405 / Y: 43.61456990

Coordonnées RGF93 (Lambert 93) X: 771164.22 / Y: 6279899.25

Coordonnées RGF93 (ETRS89) : X: 3.8813241 / Y: 43.6145699



Photo du site



**1933**

Nature de l'inondation : **Débordement de cours d'eau**

Altitude calculée de l'eau : **23.02 m**

Nature du repère : **Laisse d'inondation**

Commentaires : Bâtiment, porte

### GÉNÉRAL

Code : DDTM\_R\_34172-223\_11

Date de mise à jour :

Auteur : DDTM34

16/04/2018

### MARQUE

Maximum de l'inondation : Oui

Visibilité : Non renseigné

État du repère : Non renseigné

Pérennité : Non renseigné

Repère calculé : Non renseigné

PHEC : Non renseigné

### NIVELLEMENT INITIAL

Méthode : Non renseigné

Référence nivelée : Marque d'inondation

Système altimétrique : NGF IGN 1969 (système normal)

Altitude de la référence (en m) : 23.020 m

Altitude calculée de l'eau (en m) : 23.02



Commune : **MONTPELLIER**

## Garage Opel - I Rue de la fontaine de Pila

Commentaires : Saint Gély

**3** Repère(s) sur le site

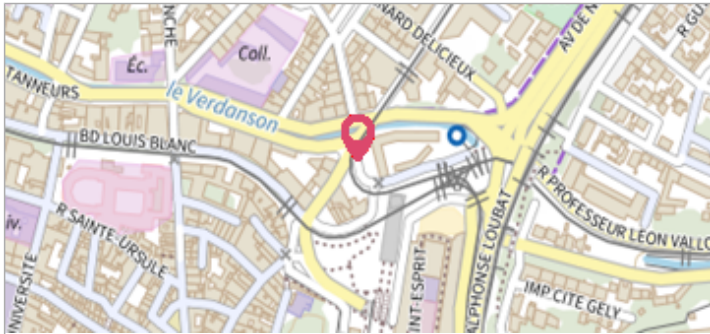
### GÉNÉRAL

Unité de gestion : Méditerranée Ouest

Code : DDTM\_S\_34172-223

Date de mise à jour : 16/10/2017

Auteur : DDTM34



### GÉOLOCALISATION

Coordonnées WGS84 : X: 3.88132405 / Y: 43.61456990

Coordonnées RGF93 (Lambert 93) X: 771164.22 / Y: 6279899.25

Coordonnées RGF93 (ETRS89) : X: 3.8813241 / Y: 43.6145699



Photo du site



**Octobre 1979**

Nature de l'inondation : **Débordement de cours d'eau**

Altitude calculée de l'eau : **21.33 m**

Nature du repère : **Laisse d'inondation**

Commentaires : Bâtiment, trottoir

### GÉNÉRAL

Code : DDTM\_R\_34172-223\_21

Date de mise à jour :

Auteur : DDTM34

17/04/2018

### MARQUE

Maximum de l'inondation : Oui

Visibilité : Non renseigné

État du repère : Non renseigné

Pérennité : Non renseigné

Repère calculé : Non renseigné

PHEC : Non renseigné

### NIVELLEMENT INITIAL

Méthode : Non renseigné

Référence nivelée : Marque d'inondation

Système altimétrique : NGF IGN 1969 (système normal)

Altitude de la référence (en m) : 21.330 m

Altitude calculée de l'eau (en m) : 21.33



Commune : **MONTPELLIER**

## Garage Opel - I Rue de la fontaine de Pila

Commentaires : Saint Gély

**3** Repère(s) sur le site

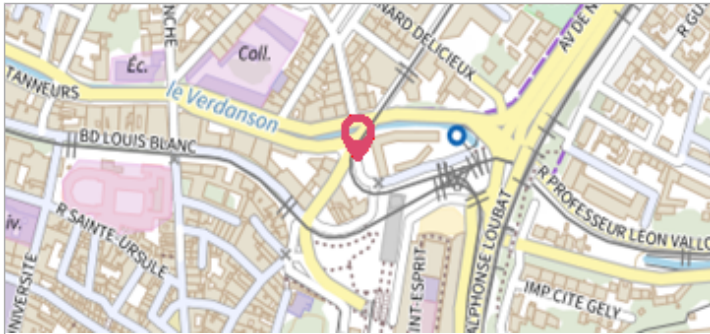
### GÉNÉRAL

Unité de gestion : Méditerranée Ouest

Code : DDTM\_S\_34172-223

Date de mise à jour : 16/10/2017

Auteur : DDTM34



### GÉOLOCALISATION

Coordonnées WGS84 : X: 3.88132405 / Y: 43.61456990

Coordonnées RGF93 (Lambert 93) X: 771164.22 / Y: 6279899.25

Coordonnées RGF93 (ETRS89) : X: 3.8813241 / Y: 43.6145699



Photo du site



**Septembre 1993**

Nature de l'inondation : **Débordement de cours d'eau**

Altitude calculée de l'eau : **21.16 m**

Nature du repère : **Laisse d'inondation**

Commentaires : Bâtiment, garage

### GÉNÉRAL

Code : DDTM\_R\_34172-223\_31

Date de mise à jour :

Auteur : DDTM34

24/04/2018

### MARQUE

Maximum de l'inondation : Oui

Visibilité : Non renseigné

État du repère : Non renseigné

Pérennité : Non renseigné

Repère calculé : Non renseigné

PHEC : Non renseigné

### NIVELLEMENT INITIAL

Méthode : Non renseigné

Référence nivelée : Marque d'inondation

Système altimétrique : NGF IGN 1969 (système normal)

Altitude de la référence (en m) : 21.160 m

Altitude calculée de l'eau (en m) : 21.16