


Commune : **MONTPELLIER** | **Résidence Foyer Saint Côme**

Commentaires : 13 Rue de l'Ecole Normale

**3** Repère(s) sur le site

**GÉNÉRAL**

Unité de gestion : Méditerranée Ouest  
 Code : DDTM\_S\_34172-204      Date de mise à jour : 16/10/2017  
 Auteur : DDTM34



**GÉOLOCALISATION**

Coordonnées WGS84 : X: 3.86574596 / Y: 43.62081320  
 Coordonnées RGF93 (Lambert 93) X: 769898.78 / Y: 6280579.17  
 Coordonnées RGF93 (ETRS89) : X: 3.865746 / Y: 43.6208132

**1993**      Altitude calculée de l'eau : **29.9 m**  
 Nature de l'inondation : **Débordement de cours d'eau**      Nature du repère : **Laisse d'inondation**

Commentaires : Bâtiment, porte gauche

**GÉNÉRAL**

Code : DDTM\_R\_34172-204\_11      Date de mise à jour : 24/04/2018  
 Auteur : DDTM34

**MARQUE**

Maximum de l'inondation : Oui  
 Visibilité : Non renseigné      État du repère : Non renseigné  
 Pérennité : Non renseigné      Repère calculé : Non renseigné  
 PHEC : Non renseigné

**NIVELLEMENT INITIAL**

Méthode : Non renseigné  
 Référence nivelée : Marque d'inondation  
 Système altimétrique : NGF IGN 1969 (système normal)  
 Altitude de la référence (en m) : 29.900 m  
 Altitude calculée de l'eau (en m) : 29.9

Commune : **MONTPELLIER** | **Résidence Foyer Saint Côme**

Commentaires : 13 Rue de l'Ecole Normale

**3** Repère(s) sur le site

**GÉNÉRAL**

Unité de gestion : Méditerranée Ouest  
 Code : DDTM\_S\_34172-204      Date de mise à jour : 16/10/2017  
 Auteur : DDTM34




Photo du site

**GÉOLOCALISATION**

Coordonnées WGS84 : X: 3.86574596 / Y: 43.62081320  
 Coordonnées RGF93 (Lambert 93) X: 769898.78 / Y: 6280579.17  
 Coordonnées RGF93 (ETRS89) : X: 3.865746 / Y: 43.6208132

**1993**      Altitude calculée de l'eau : **29.93 m**  
 Nature de l'inondation : **Débordement de cours d'eau**      Nature du repère : **Laisse d'inondation**

Commentaires : Bâtiment, mur de clôture

**GÉNÉRAL**

Code : DDTM\_R\_34172-204\_21      Date de mise à jour : 24/04/2018  
 Auteur : DDTM34

**MARQUE**

Maximum de l'inondation : Oui  
 Visibilité : Non renseigné      État du repère : Non renseigné  
 Pérennité : Non renseigné      Repère calculé : Non renseigné  
 PHEC : Non renseigné

**NIVELLEMENT INITIAL**

Méthode : Non renseigné  
 Référence nivelée : Marque d'inondation  
 Système altimétrique : NGF IGN 1969 (système normal)  
 Altitude de la référence (en m) : 29.930 m  
 Altitude calculée de l'eau (en m) : 29.93

Commune : **MONTPELLIER**


# Résidence Foyer Saint Côme

Commentaires : 13 Rue de l'Ecole Normale

**3** Repère(s) sur le site

### GÉNÉRAL

Unité de gestion : Méditerranée Ouest  
 Code : DDTM\_S\_34172-204      Date de mise à jour : 16/10/2017  
 Auteur : DDTM34



### GÉOLOCALISATION

Coordonnées WGS84 : X: 3.86574596 / Y: 43.62081320  
 Coordonnées RGF93 (Lambert 93) X: 769898.78 / Y: 6280579.17  
 Coordonnées RGF93 (ETRS89) : X: 3.865746 / Y: 43.6208132

**1993**      Altitude calculée de l'eau : **29.92 m**

Nature de l'inondation : **Débordement de cours d'eau**      Nature du repère : **Laisse d'inondation**

Commentaires : Bâtiment, angle cabinet

### GÉNÉRAL

Code : DDTM\_R\_34172-204\_31      Date de mise à jour : 17/04/2018  
 Auteur : DDTM34

### MARQUE

Maximum de l'inondation : Oui  
 Visibilité : Non renseigné      État du repère : Non renseigné  
 Pérennité : Non renseigné      Repère calculé : Non renseigné  
 PHEC : Non renseigné

### NIVELLEMENT INITIAL

Méthode : Non renseigné  
 Référence nivelée : Marque d'inondation  
 Système altimétrique : NGF IGN 1969 (système normal)  
 Altitude de la référence (en m) : 29.920 m  
 Altitude calculée de l'eau (en m) : 29.92