
Commune : **MONTPELLIER**

Parking des Puces

Commentaires : La Paillade

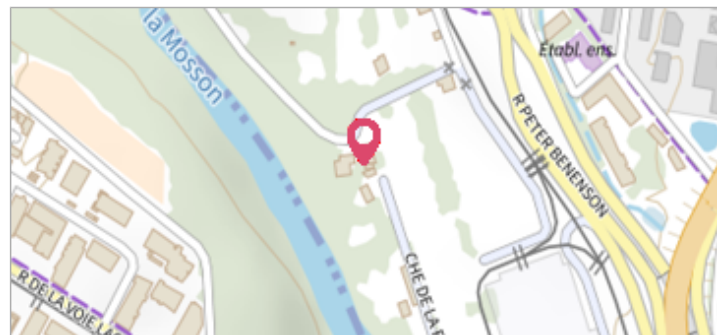
2 Repère(s) sur le site

GÉNÉRAL

Unité de gestion : Méditerranée Ouest

Code : DDTM_S_34172-119 Date de mise à jour : 16/10/2017

Auteur : DDTM34



GÉOLOCALISATION


Coordonnées WGS84 : X: 3.81619516 / Y: 43.61804870

Coordonnées RGF93 (Lambert 93) X: 765901.46 / Y: 6280229.33

Coordonnées RGF93 (ETRS89) : X: 3.8161952 / Y: 43.6180487



Photo du site


11 Décembre 2002

Altitude calculée de l'eau : **34.87 m**

Nature de l'inondation : **Débordement de cours d'eau**

Nature du repère : **Laisse d'inondation**

Commentaires : Transformateur edf,

GÉNÉRAL

Code : DDTM_R_34172-119_11 Date de mise à jour : 19/02/2018

Auteur : DDTM34



MARQUE

Maximum de l'inondation : Oui

Visibilité : Non renseigné État du repère : Non renseigné

Pérennité : Non renseigné Repère calculé : Non renseigné

PHEC : Non renseigné

NIVELLEMENT INITIAL


Méthode : Non renseigné

Référence nivelée : Marque d'inondation

Système altimétrique : NGF IGN 1969 (système normal)

Altitude de la référence (en m) : 34.870 m

Altitude calculée de l'eau (en m) : 34.87


Commune : **MONTPELLIER**

Parking des Puces

Commentaires : La Paillade

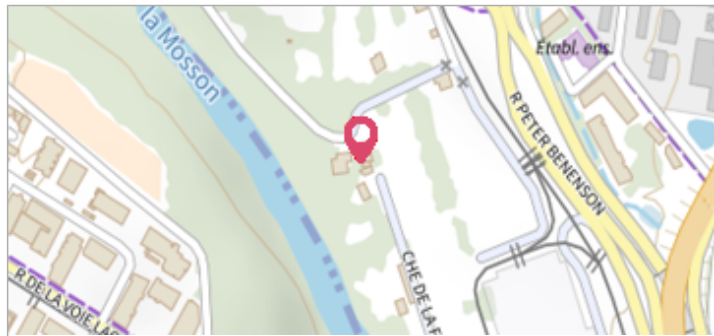
2 Repère(s) sur le site

GÉNÉRAL

Unité de gestion : Méditerranée Ouest

Code : DDTM_S_34172-119 Date de mise à jour : 16/10/2017

Auteur : DDTM34



GÉOLOCALISATION


Coordonnées WGS84 : X: 3.81619516 / Y: 43.61804870

Coordonnées RGF93 (Lambert 93) X: 765901.46 / Y: 6280229.33

Coordonnées RGF93 (ETRS89) : X: 3.8161952 / Y: 43.6180487



Photo du site


4 Décembre 2003

Altitude calculée de l'eau : **35.04 m**

Nature de l'inondation : **Débordement de cours d'eau**


Nature du repère : **Laisse d'inondation**

Commentaires : Transformateur edf,

GÉNÉRAL

Code : DDTM_R_34172-119_12 Date de mise à jour : 24/04/2018

Auteur : DDTM34



MARQUE

Maximum de l'inondation : Oui

Visibilité : Non renseigné État du repère : Non renseigné

Pérennité : Non renseigné Repère calculé : Non renseigné

PHEC : Non renseigné

NIVELLEMENT INITIAL

Méthode : Non renseigné

Référence nivelée : Marque d'inondation

Système altimétrique : NGF IGN 1969 (système normal)

Altitude de la référence (en m) : 35.040 m

Altitude calculée de l'eau (en m) : 35.04