

Commune : **MONTPELLIER** |

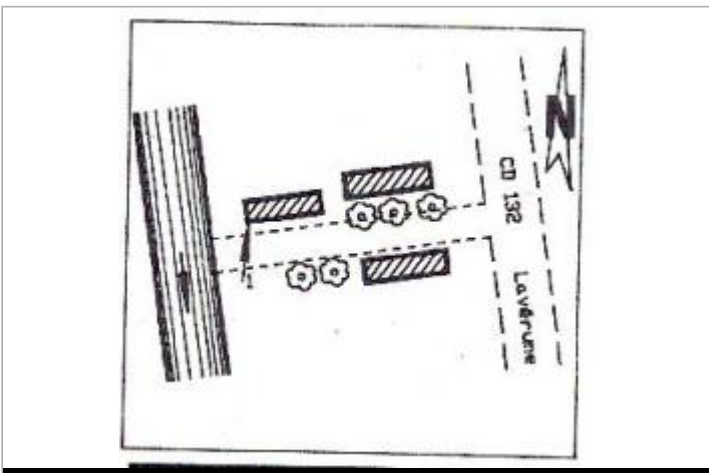
CD 132

Commentaires : Centre Aéré de Bionne

2 Repère(s) sur le site

GÉNÉRAL

Unité de gestion : Méditerranée Ouest
Code : DDTM_S_34172-118 **Date de mise à jour :** 16/10/2017
Auteur : DDTM34



Croquis du site

GÉOLOCALISATION

Coordonnées WGS84 : X: 3.81930460 / Y: 43.60198290
Coordonnées RGF93 (Lambert 93) : X: 766171.04 / Y: 6278446.48
Coordonnées RGF93 (ETRS89) : X: 3.8193046 / Y: 43.6019829

Date inconnue ou approximative Altitude calculée de l'eau : **30.4 m**

Nature de l'inondation : **Débordement de cours d'eau** Nature du repère : **Laisse d'inondation**

Commentaires : Bâtiment, façade nord

GÉNÉRAL

Code : DDTM_R_34172-118_11 **Date de mise à jour :** 24/07/2025
Auteur : DDTM34



MARQUE

Texte : Évènement non identifié
Maximum de l'inondation : Oui
Visibilité : Non renseigné **État du repère :** Non renseigné
Pérennité : Non renseigné **Repère calculé :** Non renseigné
PHEC : Non renseigné

NIVELLEMENT INITIAL

Méthode : Non renseigné
Référence nivelée : Marque d'inondation
Système altimétrique : NGF IGN 1969 (système normal)
Altitude de la référence (en m) : 30.400 m
Altitude calculée de l'eau (en m) : 30.4

Commune : **MONTPELLIER** |

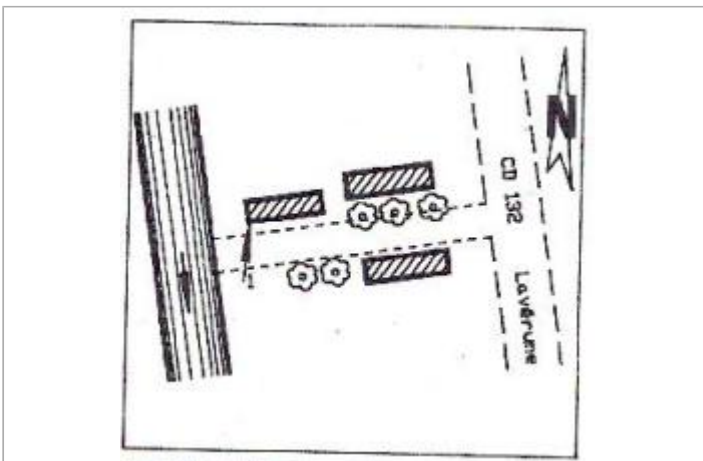
CD 132

Commentaires : Centre Aéré de Bionne

2 Repère(s) sur le site

GÉNÉRAL

Unité de gestion : Méditerranée Ouest
Code : DDTM_S_34172-118 **Date de mise à jour :** 16/10/2017
Auteur : DDTM34



Croquis du site

GÉOLOCALISATION

Coordonnées WGS84 : X: 3.81930460 / Y: 43.60198290
Coordonnées RGF93 (Lambert 93) : X: 766171.04 / Y: 6278446.48
Coordonnées RGF93 (ETRS89) : X: 3.8193046 / Y: 43.6019829


Date inconnue ou approximative Altitude calculée de l'eau : **28.86 m**

Nature de l'inondation : **Débordement de cours d'eau** Nature du repère : **Laisse d'inondation**

Commentaires : Bâtiment, bt couleur saumon

GÉNÉRAL

Code : DDTM_R_34172-118_21 **Date de mise à jour :** 24/07/2025
Auteur : DDTM34



MARQUE

Texte : Évènement non identifié
Maximum de l'inondation : Oui
Visibilité : Non renseigné **État du repère :** Non renseigné
Pérennité : Non renseigné **Repère calculé :** Non renseigné
PHEC : Non renseigné

NIVELLEMENT INITIAL

Méthode : Non renseigné
Référence nivelée : Marque d'inondation
Système altimétrique : NGF IGN 1969 (système normal)
Altitude de la référence (en m) : 28.860 m
Altitude calculée de l'eau (en m) : 28.86