

Commune : **MONTPELLIER** |


Remise du Domaine de Bionne

Commentaires : 1325 Route Départementale 132

1 Repère(s) sur le site

GÉNÉRAL


Unité de gestion : Méditerranée Ouest
Code : DDTM_S_34172-117 **Date de mise à jour :** 16/10/2017
Auteur : DDTM34



GÉOLOCALISATION

Coordonnées WGS84 : X: 3.82009015 / Y: 43.60368340
Coordonnées RGF93 (Lambert 93) : X: 766232.52 / Y: 6278636.12
Coordonnées RGF93 (ETRS89) : X: 3.8200902 / Y: 43.6036834


1933 Altitude calculée de l'eau : **31.56 m**

 Nature de l'inondation : **Débordement de cours d'eau** Nature du repère : **Laisse d'inondation**

Commentaires : Bâtiment, portail ouest

GÉNÉRAL

Code : DDTM_R_34172-117_11 **Date de mise à jour :** 17/04/2018
Auteur : DDTM34



MARQUE

Maximum de l'inondation : Oui
Visibilité : Non renseigné **État du repère :** Non renseigné
Pérennité : Non renseigné **Repère calculé :** Non renseigné
PHEC : Non renseigné

NIVELLEMENT INITIAL

Méthode : Non renseigné
Référence nivelée : Marque d'inondation
Système altimétrique : NGF IGN 1969 (système normal)
Altitude de la référence (en m) : 31.560 m
Altitude calculée de l'eau (en m) : 31.56