
Commune : **MONTPELLIER**

Dernière maison

Commentaires : Chemin de la Première écluse

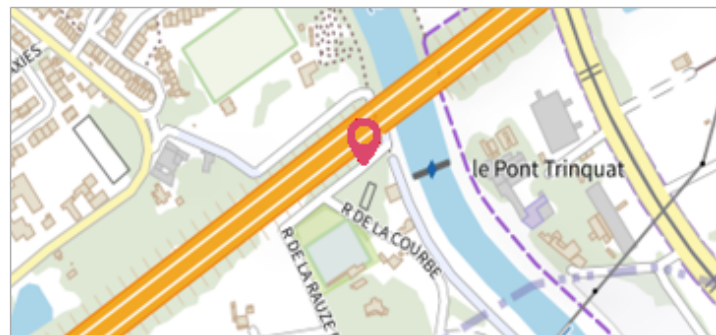
1 Repère(s) sur le site

GÉNÉRAL

Unité de gestion : Méditerranée Ouest

Code : DDTM_S_34172-100 **Date de mise à jour** : 16/10/2017

Auteur : DDTM34




GÉOLOCALISATION

Coordonnées WGS84 : X: 3.90342084 / Y: 43.59247960

Coordonnées RGF93 (Lambert 93) X: 772976.48 / Y: 6277464.46

Coordonnées RGF93 (ETRS89) : X: 3.9034208 / Y: 43.5924796




1933

Altitude calculée de l'eau : **11.81 m**

Nature de l'inondation : **Débordement de cours d'eau**


Nature du repère : **Laisse d'inondation**

Commentaires : Maison, axe chemin

GÉNÉRAL

Code : DDTM_R_34172-100_21 **Date de mise à jour** : 19/02/2018

Auteur : DDTM34



MARQUE

Maximum de l'inondation : Oui

Visibilité : Non renseigné **État du repère** : Non renseigné

Pérennité : Non renseigné **Repère calculé** : Non renseigné

PHEC : Non renseigné

NIVELLEMENT INITIAL

Méthode : Non renseigné

Référence nivelée : Marque d'inondation

Système altimétrique : NGF IGN 1969 (système normal)

Altitude de la référence (en m) : 11.810 m

Altitude calculée de l'eau (en m) : 11.81