
Commune : **MONTPELLIER**

Cave vinicole

Commentaires : 923 Route de Boirargues

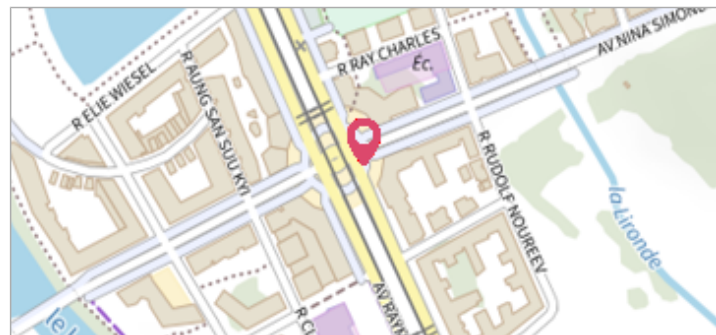
1 Repère(s) sur le site

GÉNÉRAL

Unité de gestion : Méditerranée Ouest

Code : DDTM_S_34172-080 **Date de mise à jour** : 16/10/2017

Auteur : DDTM34




GÉOLOCALISATION

Coordonnées WGS84 : X: 3.90356928 / Y: 43.59814930

Coordonnées RGF93 (Lambert 93) X: 772981.26 / Y: 6278094.69

Coordonnées RGF93 (ETRS89) : X: 3.9035693 / Y: 43.5981493




1976

Nature de l'inondation : **Débordement de cours d'eau**

Altitude calculée de l'eau : **12.29 m**


Nature du repère : **Laisse d'inondation**

Commentaires : Bâtiment, cave

GÉNÉRAL

Code : DDTM_R_34172-080_11 **Date de mise à jour** : 16/04/2018

Auteur : DDTM34



MARQUE

Maximum de l'inondation : Oui

Visibilité : Non renseigné **État du repère** : Non renseigné

Pérennité : Non renseigné **Repère calculé** : Non renseigné

PHEC : Non renseigné

NIVELLEMENT INITIAL

Méthode : Non renseigné

Référence nivelée : Marque d'inondation

Système altimétrique : NGF IGN 1969 (système normal)

Altitude de la référence (en m) : 12.290 m

Altitude calculée de l'eau (en m) : 12.29