
Commune : **MONTPELLIER**

**ex Alimentation**

**Commentaires** : Route de Mauguio

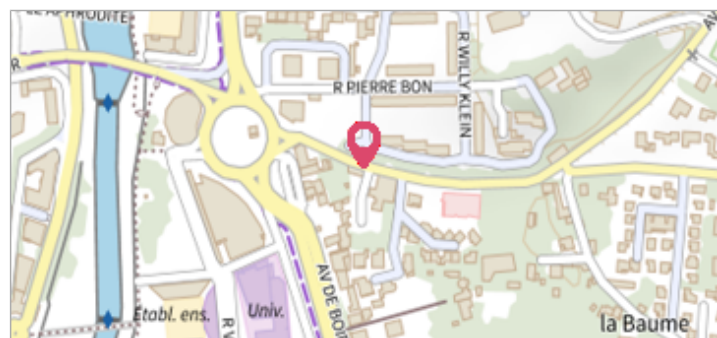
**1** Repère(s) sur le site

**GÉNÉRAL**

**Unité de gestion** : Méditerranée Ouest

**Code** : DDTM\_S\_34172-070      **Date de mise à jour** : 16/10/2017

**Auteur** : DDTM34




**GÉOLOCALISATION**

**Coordonnées WGS84** : X: 3.90041381 / Y: 43.60539560

**Coordonnées RGF93 (Lambert 93)** X: 772717.22 / Y: 6278897.08

**Coordonnées RGF93 (ETRS89)** : X: 3.9004138 / Y: 43.6053956




**1933**

Altitude calculée de l'eau : **15.56 m**

Nature de l'inondation : **Débordement de cours d'eau**


Nature du repère : **Laisse d'inondation**

**Commentaires** : Maison, trottoir

**GÉNÉRAL**

**Code** : DDTM\_R\_34172-070\_11      **Date de mise à jour** :

**Auteur** : DDTM34      24/04/2018



**MARQUE**

**Maximum de l'inondation** : Oui

**Visibilité** : Non renseigné      **État du repère** : Non renseigné

**Pérennité** : Non renseigné      **Repère calculé** : Non renseigné

**PHEC** : Non renseigné

**NIVELLEMENT INITIAL**

**Méthode** : Non renseigné

**Référence nivelée** : Marque d'inondation

**Système altimétrique** : NGF IGN 1969 (système normal)

**Altitude de la référence (en m)** : 15.560 m

**Altitude calculée de l'eau (en m)** : 15.56