



Commune : **MONTPELLIER**

Villa Reine

Commentaires : 1427 Avenue de la Pompignane

2

Repère(s) sur le site

GÉNÉRAL

Unité de gestion : Méditerranée Ouest

Code : DDTM_S_34172-043

Date de mise à jour : 16/10/2017

Auteur : DDTM34



Photo du site

GÉOLOCALISATION

Coordonnées WGS84 : X: 3.89716747 / Y: 43.61867450

Coordonnées RGF93 (Lambert 93) : X: 772438.29 / Y: 6280369.81

Coordonnées RGF93 (ETRS89) : X: 3.8971675 / Y: 43.6186745



1976

Nature de l'inondation : **Débordement de cours d'eau**

Altitude calculée de l'eau : **19.24 m**

Nature du repère : **Laisse d'inondation**

Commentaires : Maison, porte cuisine

GÉNÉRAL

Code : DDTM_R_34172-043_21

Date de mise à jour :

Auteur : DDTM34

17/04/2018

MARQUE

Maximum de l'inondation : Oui

Visibilité : Non renseigné

État du repère : Non renseigné

Pérennité : Non renseigné

Repère calculé : Non renseigné

PHEC : Non renseigné

NIVELLEMENT INITIAL


Méthode : Non renseigné

Référence nivelée : Marque d'inondation

Système altimétrique : NGF IGN 1969 (système normal)

Altitude de la référence (en m) : 19.240 m

Altitude calculée de l'eau (en m) : 19.24


Commune : **MONTPELLIER**

Villa Reine

Commentaires : 1427 Avenue de la Pompignane

2 Repère(s) sur le site

GÉNÉRAL

Unité de gestion : Méditerranée Ouest

Code : DDTM_S_34172-043 **Date de mise à jour :** 16/10/2017

Auteur : DDTM34




GÉOLOCALISATION

Coordonnées WGS84 : X: 3.89716747 / Y: 43.61867450

Coordonnées RGF93 (Lambert 93) : X: 772438.29 / Y: 6280369.81

Coordonnées RGF93 (ETRS89) : X: 3.8971675 / Y: 43.6186745




1933

Altitude calculée de l'eau : **20.64 m**

Nature de l'inondation : **Débordement de cours d'eau**


Nature du repère : **Laisse d'inondation**

Commentaires : Maison, porte cuisine

GÉNÉRAL

Code : DDTM_R_34172-043_22 **Date de mise à jour :** 16/04/2018

Auteur : DDTM34



MARQUE

Maximum de l'inondation : Oui

Visibilité : Non renseigné **État du repère :** Non renseigné

Pérennité : Non renseigné **Repère calculé :** Non renseigné

PHEC : Non renseigné

NIVELLEMENT INITIAL

Méthode : Non renseigné

Référence nivelée : Marque d'inondation

Système altimétrique : NGF IGN 1969 (système normal)

Altitude de la référence (en m) : 20.640 m

Altitude calculée de l'eau (en m) : 20.64