



Commune : **MONTPELLIER**

**665 Rue du Moulin de Sémalen**

**4** Repère(s) sur le site

**GÉNÉRAL**

**Unité de gestion :** Méditerranée Ouest  
**Code :** DDTM\_S\_34172-037 **Date de mise à jour :** 16/10/2017  
**Auteur :** DDTM34

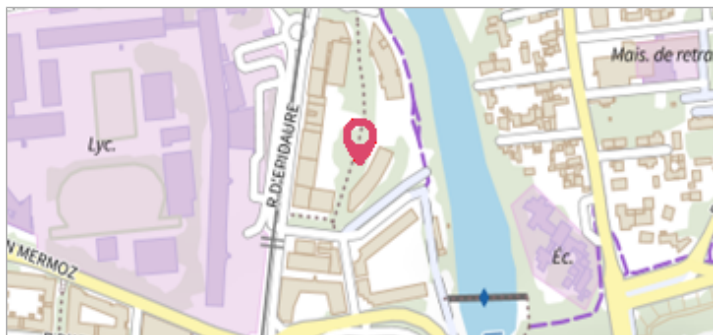


Photo du site

**GÉOLOCALISATION**

**Coordonnées WGS84 :** X: 3.89560248 / Y: 43.61095290  
**Coordonnées RGF93 (Lambert 93)** X: 772321.67 / Y: 6279510.26  
**Coordonnées RGF93 (ETRS89)** : X: 3.8956025 / Y: 43.6109529



**1933**

Nature de l'inondation : **Débordement de cours d'eau**

Altitude calculée de l'eau : **16.23 m**

Nature du repère : **Laisse d'inondation**

**Commentaires :** Maison, trottoir

**GÉNÉRAL**

**Code :** DDTM\_R\_34172-037\_11 **Date de mise à jour :** 17/04/2018  
**Auteur :** DDTM34

**MARQUE**

**Maximum de l'inondation :** Oui  
**Visibilité :** Non renseigné **État du repère :** Non renseigné  
**Pérennité :** Non renseigné **Repère calculé :** Non renseigné  
**PHEC :** Non renseigné

**NIVELLEMENT INITIAL**

**Méthode :** Non renseigné  
**Référence nivelée :** Marque d'inondation  
**Système altimétrique :** NGF IGN 1969 (système normal)  
**Altitude de la référence (en m) :** 16.230 m  
**Altitude calculée de l'eau (en m) :** 16.23



Commune : **MONTPELLIER**

**665 Rue du Moulin de Sémalen**

**4** Repère(s) sur le site

**GÉNÉRAL**

**Unité de gestion :** Méditerranée Ouest  
**Code :** DDTM\_S\_34172-037 **Date de mise à jour :** 16/10/2017  
**Auteur :** DDTM34

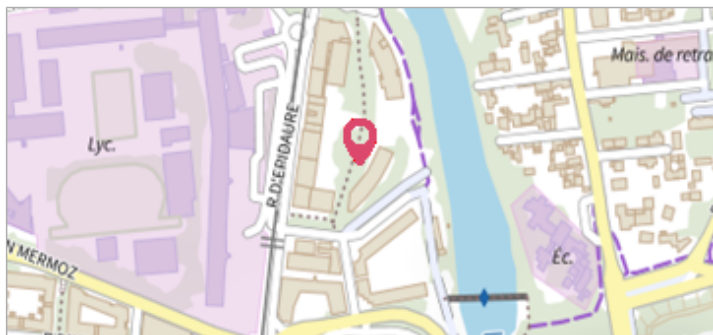


Photo du site

**GÉOLOCALISATION**

**Coordonnées WGS84 :** X: 3.89560248 / Y: 43.61095290  
**Coordonnées RGF93 (Lambert 93)** X: 772321.67 / Y: 6279510.26  
**Coordonnées RGF93 (ETRS89)** : X: 3.8956025 / Y: 43.6109529



**1976**

Nature de l'inondation : **Débordement de cours d'eau**

Altitude calculée de l'eau : **15.36 m**

Nature du repère : **Laisse d'inondation**

**Commentaires :** Maison, porte maison

**GÉNÉRAL**

**Code :** DDTM\_R\_34172-037\_31 **Date de mise à jour :** 19/02/2018  
**Auteur :** DDTM34

**MARQUE**

**Maximum de l'inondation :** Oui  
**Visibilité :** Non renseigné **État du repère :** Non renseigné  
**Pérennité :** Non renseigné **Repère calculé :** Non renseigné  
**PHEC :** Non renseigné

**NIVELLEMENT INITIAL**

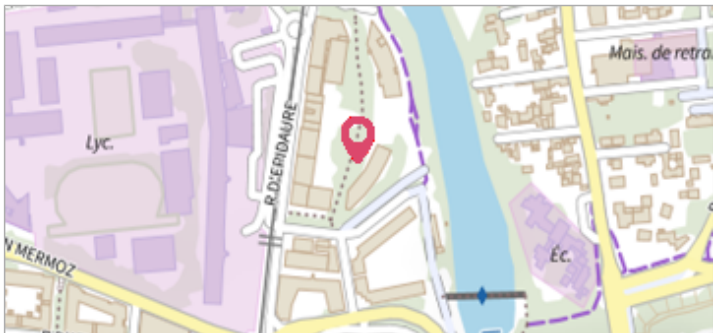
**Méthode :** Non renseigné  
**Référence nivelée :** Marque d'inondation  
**Système altimétrique :** NGF IGN 1969 (système normal)  
**Altitude de la référence (en m) :** 15.360 m  
**Altitude calculée de l'eau (en m) :** 15.36

Commune : **MONTPELLIER** | **665 Rue du Moulin de Sémalen**

**4** Repère(s) sur le site

**GÉNÉRAL**

**Unité de gestion :** Méditerranée Ouest  
**Code :** DDTM\_S\_34172-037      **Date de mise à jour :** 16/10/2017  
**Auteur :** DDTM34



**GÉOLOCALISATION**

**Coordonnées WGS84 :** X: 3.89560248 / Y: 43.61095290  
**Coordonnées RGF93 (Lambert 93)** X: 772321.67 / Y: 6279510.26  
**Coordonnées RGF93 (ETRS89)** : X: 3.8956025 / Y: 43.6109529

**1979**      Altitude calculée de l'eau : **14.52 m**  
 Nature de l'inondation : **Débordement de cours d'eau**      Nature du repère : **Laisse d'inondation**

**Commentaires :** Maison, porte maison

**GÉNÉRAL**

**Code :** DDTM\_R\_34172-037\_32      **Date de mise à jour :** 24/04/2018  
**Auteur :** DDTM34

**MARQUE**

**Maximum de l'inondation :** Oui  
**Visibilité :** Non renseigné      **État du repère :** Non renseigné  
**Pérennité :** Non renseigné      **Repère calculé :** Non renseigné  
**PHEC :** Non renseigné

**NIVELLEMENT INITIAL**

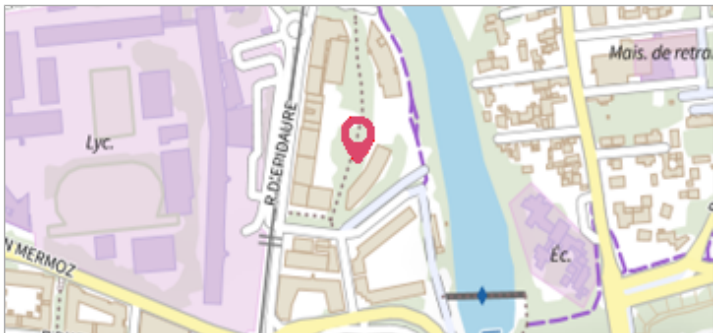
**Méthode :** Non renseigné  
**Référence nivelée :** Marque d'inondation  
**Système altimétrique :** NGF IGN 1969 (système normal)  
**Altitude de la référence (en m) :** 14.520 m  
**Altitude calculée de l'eau (en m) :** 14.52

Commune : **MONTPELLIER** | **665 Rue du Moulin de Sémalen**

**4** Repère(s) sur le site

**GÉNÉRAL**

**Unité de gestion :** Méditerranée Ouest  
**Code :** DDTM\_S\_34172-037      **Date de mise à jour :** 16/10/2017  
**Auteur :** DDTM34



**GÉOLOCALISATION**

**Coordonnées WGS84 :** X: 3.89560248 / Y: 43.61095290  
**Coordonnées RGF93 (Lambert 93) :** X: 772321.67 / Y: 6279510.26  
**Coordonnées RGF93 (ETRS89) :** X: 3.8956025 / Y: 43.6109529

**1955**      Altitude calculée de l'eau : **15.39 m**  
 Nature de l'inondation : **Débordement de cours d'eau**      Nature du repère : **Laisse d'inondation**

**Commentaires :** Maison, porte maison

**GÉNÉRAL**

**Code :** DDTM\_R\_34172-037\_33      **Date de mise à jour :** 24/04/2018  
**Auteur :** DDTM34

**MARQUE**

**Maximum de l'inondation :** Oui  
**Visibilité :** Non renseigné      **État du repère :** Non renseigné  
**Pérennité :** Non renseigné      **Repère calculé :** Non renseigné  
**PHEC :** Non renseigné

**NIVELLEMENT INITIAL**

**Méthode :** Non renseigné  
**Référence nivelée :** Marque d'inondation  
**Système altimétrique :** NGF IGN 1969 (système normal)  
**Altitude de la référence (en m) :** 15.390 m  
**Altitude calculée de l'eau (en m) :** 15.39