

Commune : **MONTPELLIER****Maison Tabarka****Commentaires** : 58bis Rue du Moulin Sauret**4**Repère(s) sur
le site**GÉNÉRAL****Unité de gestion** : Méditerranée Ouest**Code** : DDTM_S_34172-028**Date de mise à jour** : 16/10/2017**Auteur** : DDTM34**GÉOLOCALISATION****Coordonnées WGS84** : X: 3.89613968 / Y: 43.62201930**Coordonnées RGF93 (Lambert 93)** X: 772351.09 / Y: 6280740.58**Coordonnées RGF93 (ETRS89)** : X: 3.8961397 / Y: 43.6220193

Photo du site

**1976**Nature de l'inondation : **Débordement de cours d'eau**Altitude calculée de l'eau : **19.48 m**Nature du repère : **Laisse d'inondation****Commentaires** : Maison, rez de chaussée**GÉNÉRAL****Code** : DDTM_R_34172-028_11**Date de mise à jour** :**Auteur** : DDTM34

19/02/2018

MARQUE**Maximum de l'inondation** : Oui**Visibilité** : Non renseigné**État du repère** : Non renseigné**Pérennité** : Non renseigné**Repère calculé** : Non renseigné**PHEC** : Non renseigné**NIVELLEMENT INITIAL****Méthode** : Non renseigné**Référence nivelée** : Marque d'inondation**Système altimétrique** : NGF IGN 1969 (système normal)**Altitude de la référence (en m)** : 19.480 m**Altitude calculée de l'eau (en m)** : 19.48



Commune : **MONTPELLIER**

Maison Tabarka

Commentaires : 58bis Rue du Moulin Sauret

4

Repère(s) sur le site

GÉNÉRAL

Unité de gestion : Méditerranée Ouest

Code : DDTM_S_34172-028

Date de mise à jour : 16/10/2017

Auteur : DDTM34



Photo du site

GÉOLOCALISATION

Coordonnées WGS84 : X: 3.89613968 / Y: 43.62201930

Coordonnées RGF93 (Lambert 93) : X: 772351.09 / Y: 6280740.58

Coordonnées RGF93 (ETRS89) : X: 3.8961397 / Y: 43.6220193



1979

Nature de l'inondation : **Débordement de cours d'eau**

Altitude calculée de l'eau : **17.45 m**

Nature du repère : **Laisse d'inondation**

Commentaires : Maison, rez de chaussée

GÉNÉRAL

Code : DDTM_R_34172-028_12

Date de mise à jour :

Auteur : DDTM34

16/04/2018

MARQUE

Maximum de l'inondation : Oui

Visibilité : Non renseigné

État du repère : Non renseigné

Pérennité : Non renseigné

Repère calculé : Non renseigné

PHEC : Non renseigné

NIVELLEMENT INITIAL


Méthode : Non renseigné

Référence nivelée : Marque d'inondation

Système altimétrique : NGF IGN 1969 (système normal)

Altitude de la référence (en m) : 17.450 m

Altitude calculée de l'eau (en m) : 17.45


Commune : **MONTPELLIER**

Maison Tabarka

Commentaires : 58bis Rue du Moulin Sauret

4 Repère(s) sur le site

GÉNÉRAL

Unité de gestion : Méditerranée Ouest

Code : DDTM_S_34172-028 **Date de mise à jour** : 16/10/2017

Auteur : DDTM34




GÉOLOCALISATION

Coordonnées WGS84 : X: 3.89613968 / Y: 43.62201930

Coordonnées RGF93 (Lambert 93) X: 772351.09 / Y: 6280740.58

Coordonnées RGF93 (ETRS89) : X: 3.8961397 / Y: 43.6220193




Janvier 1988

Altitude calculée de l'eau : **17.08 m**

Nature de l'inondation : **Débordement de cours d'eau**


Nature du repère : **Laisse d'inondation**

Commentaires : Maison, muret

GÉNÉRAL

Code : DDTM_R_34172-028_21 **Date de mise à jour** : 24/04/2018

Auteur : DDTM34



MARQUE

Maximum de l'inondation : Oui

Visibilité : Non renseigné **État du repère** : Non renseigné

Pérennité : Non renseigné **Repère calculé** : Non renseigné

PHEC : Non renseigné

NIVELLEMENT INITIAL

Méthode : Non renseigné

Référence nivelée : Marque d'inondation

Système altimétrique : NGF IGN 1969 (système normal)

Altitude de la référence (en m) : 17.080 m

Altitude calculée de l'eau (en m) : 17.08



Commune : **MONTPELLIER**

Maison Tabarka

Commentaires : 58bis Rue du Moulin Sauret

4

Repère(s) sur le site

GÉNÉRAL

Unité de gestion : Méditerranée Ouest

Code : DDTM_S_34172-028

Date de mise à jour : 16/10/2017

Auteur : DDTM34



Photo du site

GÉOLOCALISATION

Coordonnées WGS84 : X: 3.89613968 / Y: 43.62201930

Coordonnées RGF93 (Lambert 93) : X: 772351.09 / Y: 6280740.58

Coordonnées RGF93 (ETRS89) : X: 3.8961397 / Y: 43.6220193



1979

Nature de l'inondation : **Débordement de cours d'eau**

Altitude calculée de l'eau : **18.14 m**

Nature du repère : **Laisse d'inondation**

Commentaires : Maison, pied platane

GÉNÉRAL

Code : DDTM_R_34172-028_31

Date de mise à jour :

Auteur : DDTM34

19/02/2018

MARQUE

Maximum de l'inondation : Oui

Visibilité : Non renseigné

État du repère : Non renseigné

Pérennité : Non renseigné

Repère calculé : Non renseigné

PHEC : Non renseigné

NIVELLEMENT INITIAL

Méthode : Non renseigné

Référence nivelée : Marque d'inondation

Système altimétrique : NGF IGN 1969 (système normal)

Altitude de la référence (en m) : 18.140 m

Altitude calculée de l'eau (en m) : 18.14