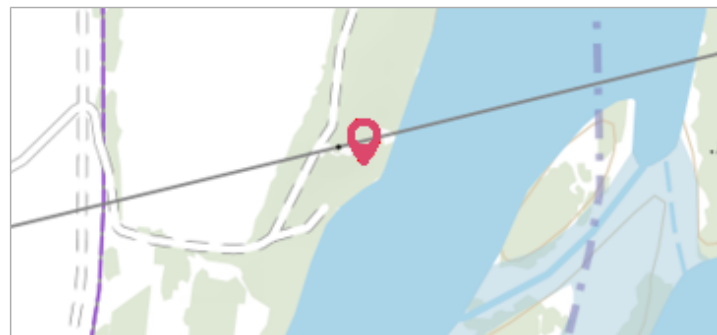


Commune : **MONTFERRIER-SUR-LEZ** | **Mas Le Tinal**

4 Repère(s) sur le site

GÉNÉRAL

Unité de gestion : Méditerranée Ouest
 Code : DDTM_S_34169-012 Date de mise à jour : 16/10/2017
 Auteur : DDTM34



GÉOLOCALISATION

Coordonnées WGS84 : X: 3.86267114 / Y: 43.66055630
 Coordonnées RGF93 (Lambert 93) X: 769602.28 / Y: 6284993.12
 Coordonnées RGF93 (ETRS89) : X: 3.8626711 / Y: 43.6605563

1907 Altitude calculée de l'eau : **44.05 m**

Nature de l'inondation : **Débordement de cours d'eau** Nature du repère : **Laisse d'inondation**

Commentaires : Maison, cour

GÉNÉRAL

Code : DDTM_R_34169-012_11 Date de mise à jour : 19/02/2018
 Auteur : DDTM34



MARQUE

Maximum de l'inondation : Oui
 Visibilité : Non renseigné État du repère : Non renseigné
 Pérennité : Non renseigné Repère calculé : Non renseigné
 PHEC : Non renseigné

NIVELLEMENT INITIAL

Méthode : Non renseigné
 Référence nivelée : Marque d'inondation
 Système altimétrique : NGF IGN 1969 (système normal)
 Altitude de la référence (en m) : 44.050 m
 Altitude calculée de l'eau (en m) : 44.05

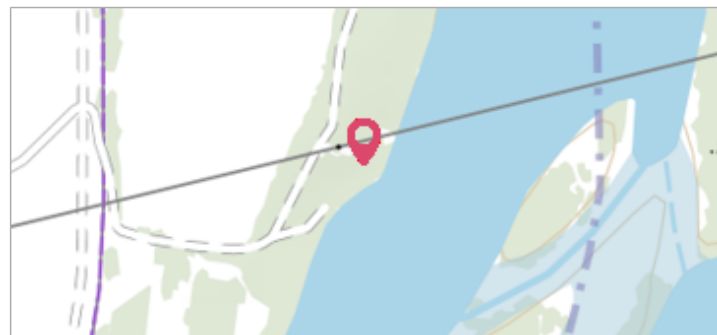
Commune : **MONTFERRIER-SUR-LEZ** |

Mas Le Tinal

4 Repère(s) sur le site

GÉNÉRAL

Unité de gestion : Méditerranée Ouest
 Code : DDTM_S_34169-012 Date de mise à jour : 16/10/2017
 Auteur : DDTM34



GÉOLOCALISATION

Coordonnées WGS84 : X: 3.86267114 / Y: 43.66055630
 Coordonnées RGF93 (Lambert 93) X: 769602.28 / Y: 6284993.12
 Coordonnées RGF93 (ETRS89) : X: 3.8626711 / Y: 43.6605563


1976 Altitude calculée de l'eau : **44.46 m**

Nature de l'inondation : **Débordement de cours d'eau** Nature du repère : **Laisse d'inondation**

Commentaires : Maison, terrasse

GÉNÉRAL

Code : DDTM_R_34169-012_21 Date de mise à jour : 24/04/2018
 Auteur : DDTM34



MARQUE

Maximum de l'inondation : Oui
 Visibilité : Non renseigné État du repère : Non renseigné
 Pérennité : Non renseigné Repère calculé : Non renseigné
 PHEC : Non renseigné

NIVELLEMENT INITIAL

Méthode : Non renseigné
 Référence nivelée : Marque d'inondation
 Système altimétrique : NGF IGN 1969 (système normal)
 Altitude de la référence (en m) : 44.460 m
 Altitude calculée de l'eau (en m) : 44.46

Commune : **MONTFERRIER-SUR-LEZ** | **Mas Le Tinal**

4 Repère(s) sur le site

GÉNÉRAL
 Unité de gestion : Méditerranée Ouest
 Code : DDTM_S_34169-012 Date de mise à jour : 16/10/2017
 Auteur : DDTM34

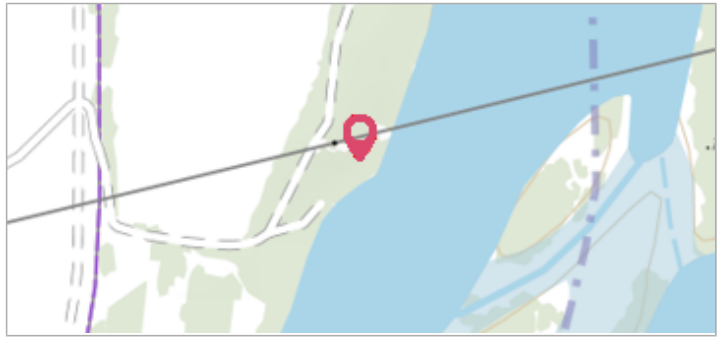


Photo du site

GÉOLOCALISATION
 Coordonnées WGS84 : X: 3.86267114 / Y: 43.66055630
 Coordonnées RGF93 (Lambert 93) X: 769602.28 / Y: 6284993.12
 Coordonnées RGF93 (ETRS89) : X: 3.8626711 / Y: 43.6605563

1963 Altitude calculée de l'eau : **44.28 m**
 Nature de l'inondation : **Débordement de cours d'eau** Nature du repère : **Laisse d'inondation**

Commentaires : Maison, terrasse

GÉNÉRAL
 Code : DDTM_R_34169-012_22 Date de mise à jour : 17/04/2018
 Auteur : DDTM34



MARQUE
 Maximum de l'inondation : Oui
 Visibilité : Non renseigné État du repère : Non renseigné
 Pérennité : Non renseigné Repère calculé : Non renseigné
 PHEC : Non renseigné

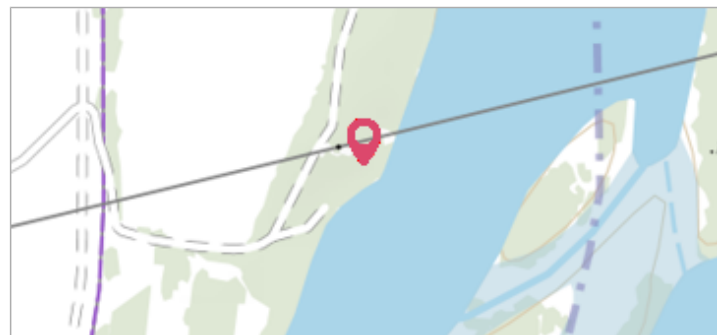
NIVELLEMENT INITIAL
 Méthode : Non renseigné
 Référence nivelée : Marque d'inondation
 Système altimétrique : NGF IGN 1969 (système normal)
 Altitude de la référence (en m) : 44.280 m
 Altitude calculée de l'eau (en m) : 44.28

Commune : **MONTFERRIER-SUR-LEZ** | **Mas Le Tinal**

4 Repère(s) sur le site

GÉNÉRAL

Unité de gestion : Méditerranée Ouest
 Code : DDTM_S_34169-012 Date de mise à jour : 16/10/2017
 Auteur : DDTM34



GÉOLOCALISATION

Coordonnées WGS84 : X: 3.86267114 / Y: 43.66055630
 Coordonnées RGF93 (Lambert 93) X: 769602.28 / Y: 6284993.12
 Coordonnées RGF93 (ETRS89) : X: 3.8626711 / Y: 43.6605563


1933 Altitude calculée de l'eau : **44.97 m**

Nature de l'inondation : **Débordement de cours d'eau** Nature du repère : **Laisse d'inondation**

Commentaires : Maison, couloir

GÉNÉRAL

Code : DDTM_R_34169-012_31 Date de mise à jour : 24/04/2018
 Auteur : DDTM34



MARQUE

Maximum de l'inondation : Oui
 Visibilité : Non renseigné État du repère : Non renseigné
 Pérennité : Non renseigné Repère calculé : Non renseigné
 PHEC : Non renseigné

NIVELLEMENT INITIAL

Méthode : Non renseigné
 Référence nivelée : Marque d'inondation
 Système altimétrique : NGF IGN 1969 (système normal)
 Altitude de la référence (en m) : 44.970 m
 Altitude calculée de l'eau (en m) : 44.97