
Commune : **MONTFERRIER-SUR-LEZ**

Domaine Le Parc

Commentaires : RD 112 lieu-dit La Maison Neuve

3 Repère(s) sur le site

GÉNÉRAL

Unité de gestion : Méditerranée Ouest

Code : DDTM_S_34169-004

Date de mise à jour : 16/10/2017

Auteur : DDTM34




Photo du site

GÉOLOCALISATION

Coordonnées WGS84 : X: 3.86683055 / Y: 43.66806260

Coordonnées RGF93 (Lambert 93) : X: 769928.7 / Y: 6285830.96

Coordonnées RGF93 (ETRS89) : X: 3.8668306 / Y: 43.6680626


1976

Altitude calculée de l'eau : **48.5 m**

Nature de l'inondation : **Débordement de cours d'eau**

Nature du repère : **Laisse d'inondation**

Commentaires : Maison, angle maison

GÉNÉRAL

Code : DDTM_R_34169-004_11

Date de mise à jour :

Auteur : DDTM34

28/04/2021

MARQUE

Maximum de l'inondation : Oui

Visibilité : Non renseigné

État du repère : Non renseigné

Pérennité : Non renseigné

Repère calculé : Non renseigné

PHEC : Non renseigné

NIVELLEMENT INITIAL


Méthode : Non renseigné

Référence nivelée : Marque d'inondation

Système altimétrique : NGF IGN 1969 (système normal)

Altitude de la référence (en m) : 48.500 m

Altitude calculée de l'eau (en m) : 48.5


Commune : **MONTFERRIER-SUR-LEZ**

Domaine Le Parc

Commentaires : RD 112 lieu-dit La Maison Neuve

3 Repère(s) sur le site

GÉNÉRAL

Unité de gestion : Méditerranée Ouest

Code : DDTM_S_34169-004 **Date de mise à jour** : 16/10/2017

Auteur : DDTM34




GÉOLOCALISATION

Coordonnées WGS84 : X: 3.86683055 / Y: 43.66806260

Coordonnées RGF93 (Lambert 93) X: 769928.7 / Y: 6285830.96

Coordonnées RGF93 (ETRS89) : X: 3.8668306 / Y: 43.6680626




1933

Altitude calculée de l'eau : **49.55 m**

Nature de l'inondation : **Débordement de cours d'eau**


Nature du repère : **Laisse d'inondation**

Commentaires : Maison, ancienne cuve

GÉNÉRAL

Code : DDTM_R_34169-004_21 **Date de mise à jour** : 28/04/2021

Auteur : DDTM34



MARQUE

Maximum de l'inondation : Oui

Visibilité : Non renseigné **État du repère** : Non renseigné

Pérennité : Non renseigné **Repère calculé** : Non renseigné

PHEC : Non renseigné

NIVELLEMENT INITIAL


Méthode : Non renseigné

Référence nivelée : Marque d'inondation

Système altimétrique : NGF IGN 1969 (système normal)

Altitude de la référence (en m) : 49.550 m

Altitude calculée de l'eau (en m) : 49.55


Commune : **MONTFERRIER-SUR-LEZ**

Domaine Le Parc

Commentaires : RD 112 lieu-dit La Maison Neuve

3 Repère(s) sur le site

GÉNÉRAL

Unité de gestion : Méditerranée Ouest

Code : DDTM_S_34169-004 **Date de mise à jour** : 16/10/2017

Auteur : DDTM34




GÉOLOCALISATION

Coordonnées WGS84 : X: 3.86683055 / Y: 43.66806260

Coordonnées RGF93 (Lambert 93) X: 769928.7 / Y: 6285830.96

Coordonnées RGF93 (ETRS89) : X: 3.8668306 / Y: 43.6680626




1963

Nature de l'inondation : **Débordement de cours d'eau**

Altitude calculée de l'eau : **48.36 m**


Nature du repère : **Laisse d'inondation**

Commentaires : Maison, porte maison

GÉNÉRAL

Code : DDTM_R_34169-004_31 **Date de mise à jour** : 28/04/2021

Auteur : DDTM34



MARQUE

Maximum de l'inondation : Oui

Visibilité : Non renseigné **État du repère** : Non renseigné

Pérennité : Non renseigné **Repère calculé** : Non renseigné

PHEC : Non renseigné

NIVELLEMENT INITIAL

Méthode : Non renseigné

Référence nivelée : Marque d'inondation

Système altimétrique : NGF IGN 1969 (système normal)

Altitude de la référence (en m) : 48.360 m

Altitude calculée de l'eau (en m) : 48.36