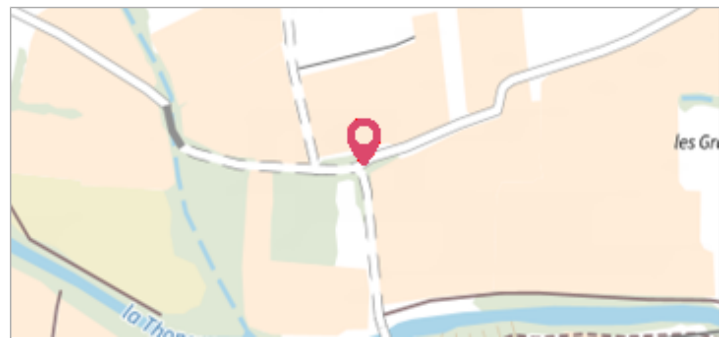
	Commune : MONTBLANC	Guè sur la Thongue amont de Montblanc
	Commentaires : carrefour rive gauche, mur aval du chemin	

GÉNÉRAL

Unité de gestion : Méditerranée Ouest

Code : DDTM_S_34166-033 Date de mise à jour : 16/10/2017

Auteur : DDTM34

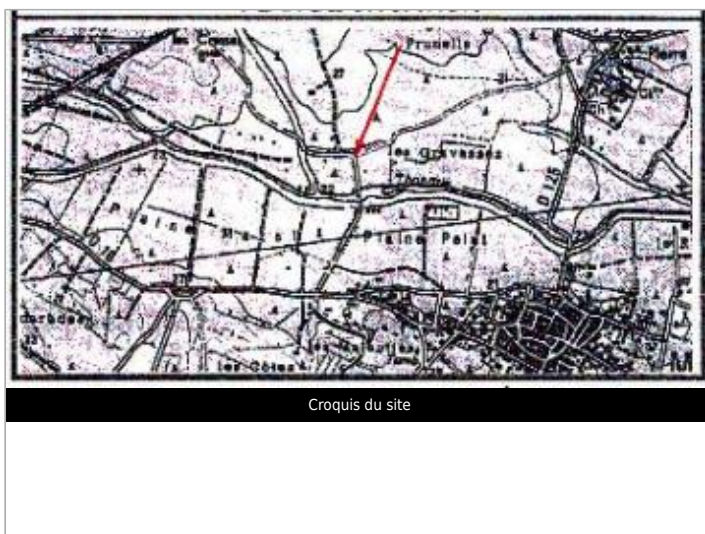



GÉOLOCALISATION

Coordonnées WGS84 : X: 3.35867213 / Y: 43.40290690

Coordonnées RGF93 (Lambert 93) X: 729069.04 / Y: 6256042.32

Coordonnées RGF93 (ETRS89) : X: 3.3586721 / Y: 43.4029069



	29 Janvier 1996	Altitude calculée de l'eau : 25.2 m
	Nature de l'inondation : Débordement de cours d'eau	Nature du repère : Laisse d'inondation

Commentaires : Chemin, chemin

GÉNÉRAL

Code : DDTM_R_34166-033_22 Date de mise à jour : 19/02/2018

Auteur : DDTM34

MARQUE

Maximum de l'inondation : Oui

Visibilité : Non renseigné État du repère : Non renseigné

Pérennité : Non renseigné Repère calculé : Non renseigné

PHEC : Non renseigné

NIVELLEMENT INITIAL

Méthode : Non renseigné

Référence nivelée : Marque d'inondation

Système altimétrique : NGF IGN 1969 (système normal)

Altitude de la référence (en m) : 25.200 m

Altitude calculée de l'eau (en m) : 25.2