

Commune : **MONTBLANC**

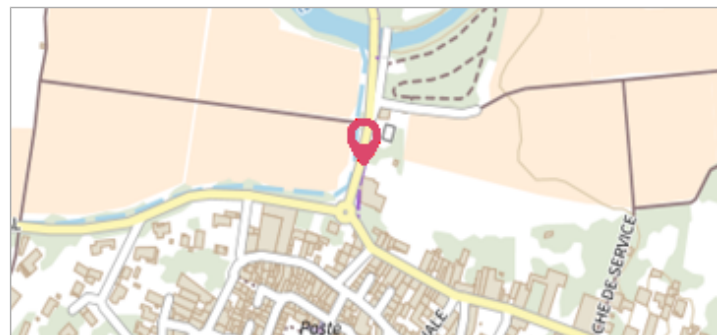
**RD 125 entre La Thongue et le village**

**Commentaires** : route de Valros

**2** Repère(s) sur le site

**GÉNÉRAL**

**Unité de gestion** : Méditerranée Ouest  
**Code** : DDTM\_S\_34166-019      **Date de mise à jour** : 16/10/2017  
**Auteur** : DDTM34



**GÉOLOCALISATION**

**Coordonnées WGS84** : X: 3.36823367 / Y: 43.39885870  
**Coordonnées RGF93 (Lambert 93)** X: 729846.06 / Y: 6255595.91  
**Coordonnées RGF93 (ETRS89)** : X: 3.3682337 / Y: 43.3988587



**29 janvier 1996**      Altitude calculée de l'eau : **23.26 m**

Nature de l'inondation : **Débordement de cours d'eau**      Nature du repère : **Marque gravée**

**Commentaires** : Portail station de pompage, pilier portail

**GÉNÉRAL**

**Code** : DDTM\_R\_34166-019\_81      **Date de mise à jour** : 17/04/2018  
**Auteur** : DDTM34



**MARQUE**

**Maximum de l'inondation** : Oui  
**Visibilité** : Non renseigné      **État du repère** : Non renseigné  
**Pérennité** : Non renseigné      **Repère calculé** : Non renseigné  
**PHEC** : Non renseigné


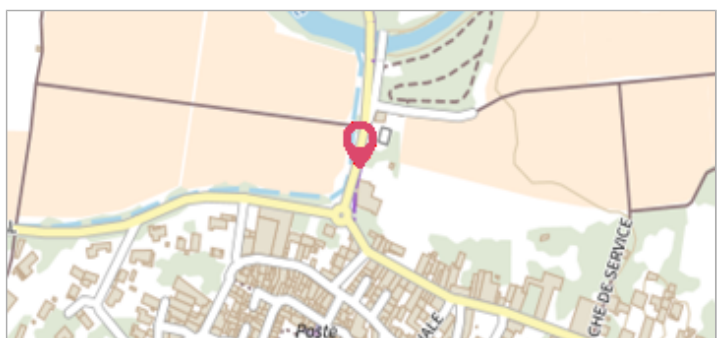
**NIVELLEMENT INITIAL**

**Méthode** : Non renseigné  
**Référence nivelée** : Marque d'inondation  
**Système altimétrique** : NGF IGN 1969 (système normal)  
**Altitude de la référence (en m)** : 23.260 m  
**Altitude calculée de l'eau (en m)** : 23.26

Commune : **MONTBLANC** | **RD 125 entre La Thongue et le village**

**Commentaires :** route de Valros **2** Repère(s) sur le site

**GÉNÉRAL**  
**Unité de gestion :** Méditerranée Ouest  
**Code :** DDTM\_S\_34166-019 **Date de mise à jour :** 16/10/2017  
**Auteur :** DDTM34



**GÉOLOCALISATION**  
**Coordonnées WGS84 :** X: 3.36823367 / Y: 43.39885870  
**Coordonnées RGF93 (Lambert 93) :** X: 729846.06 / Y: 6255595.91  
**Coordonnées RGF93 (ETRS89) :** X: 3.3682337 / Y: 43.3988587

**30 septembre 1964** Altitude calculée de l'eau : **23.19 m**  
 Nature de l'inondation : **Débordement de cours d'eau** Nature du repère : **Marque gravée**

**Commentaires :** Portail station de pompage, pilier portail

**GÉNÉRAL**  
**Code :** DDTM\_R\_34166-019\_82 **Date de mise à jour :** 24/04/2018  
**Auteur :** DDTM34



**MARQUE**  
**Maximum de l'inondation :** Oui  
**Visibilité :** Non renseigné **État du repère :** Non renseigné  
**Pérennité :** Non renseigné **Repère calculé :** Non renseigné  
**PHEC :** Non renseigné

**NIVELLEMENT INITIAL**  
**Méthode :** Non renseigné  
**Référence nivelée :** Marque d'inondation  
**Système altimétrique :** NGF IGN 1969 (système normal)  
**Altitude de la référence (en m) :** 23.190 m  
**Altitude calculée de l'eau (en m) :** 23.19