
Commune : **MONTBLANC**

**Carrefour route de Valros**

**Commentaires** : au Nord du village

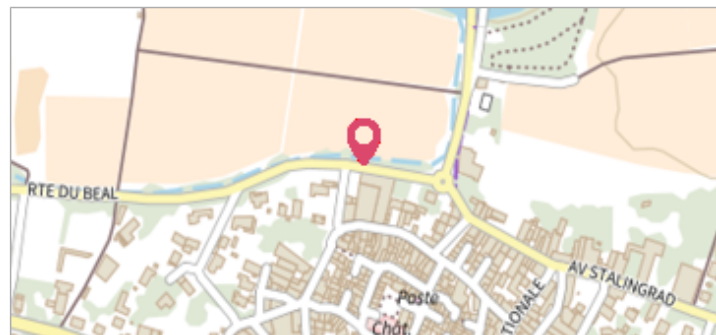
**1** Repère(s) sur le site

**GÉNÉRAL**

**Unité de gestion** : Méditerranée Ouest

**Code** : DDTM\_S\_34166-017      **Date de mise à jour** : 16/10/2017

**Auteur** : DDTM34



**GÉOLOCALISATION**


**Coordonnées WGS84** : X: 3.36699392 / Y: 43.39860020

**Coordonnées RGF93 (Lambert 93)** X: 729745.71 / Y: 6255566.71

**Coordonnées RGF93 (ETRS89)** : X: 3.3669939 / Y: 43.3986002



Croquis du site


**29 Janvier 1996**

Altitude calculée de l'eau : **23.3 m**

Nature de l'inondation : **Débordement de cours d'eau**


Nature du repère : **Laisse d'inondation**

**Commentaires** : Maison des associations, maison associations

**GÉNÉRAL**

**Code** : DDTM\_R\_34166-017\_61      **Date de mise à jour** : 19/02/2018

**Auteur** : DDTM34



**MARQUE**

**Maximum de l'inondation** : Oui

**Visibilité** : Non renseigné      **État du repère** : Non renseigné

**Pérennité** : Non renseigné      **Repère calculé** : Non renseigné

**PHEC** : Non renseigné

**NIVELLEMENT INITIAL**

**Méthode** : Non renseigné

**Référence nivelée** : Marque d'inondation

**Système altimétrique** : NGF IGN 1969 (système normal)

**Altitude de la référence (en m)** : 23.300 m

**Altitude calculée de l'eau (en m)** : 23.3