
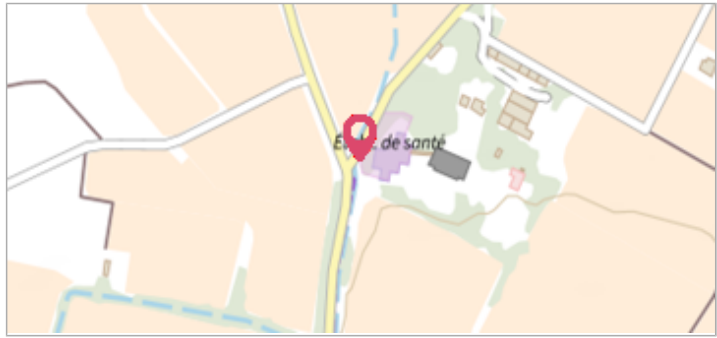


Commune : **MONTBLANC** | **Château Saint Pierre**

3 Repère(s) sur le site

GÉNÉRAL
 Unité de gestion : Méditerranée Ouest
 Code : DDTM_S_34166-005 Date de mise à jour : 16/10/2017
 Auteur : DDTM34



GÉOLOCALISATION
 Coordonnées WGS84 : X: 3.36895670 / Y: 43.40506340
 Coordonnées RGF93 (Lambert 93) X: 729901.44 / Y: 6256285.86
 Coordonnées RGF93 (ETRS89) : X: 3.3689567 / Y: 43.4050634

20 janvier 1979 Altitude calculée de l'eau : **22.04 m**
 Nature de l'inondation : **Débordement de cours d'eau** Nature du repère : **Laisse d'inondation**

Commentaires : Maison d'handicapés, pied du mur

GÉNÉRAL
 Code : DDTM_R_34166-005_12 Date de mise à jour : 26/02/2024
 Auteur : DDTM34



MARQUE
 Maximum de l'inondation : Oui
 Visibilité : Non renseigné État du repère : Non renseigné
 Pérennité : Non renseigné Repère calculé : Non renseigné
 PHEC : Non renseigné

NIVELLEMENT INITIAL
 Méthode : Non renseigné
 Référence nivelée : Marque d'inondation
 Système altimétrique : NGF IGN 1969 (système normal)
 Altitude de la référence (en m) : 22.040 m
 Altitude calculée de l'eau (en m) : 22.04


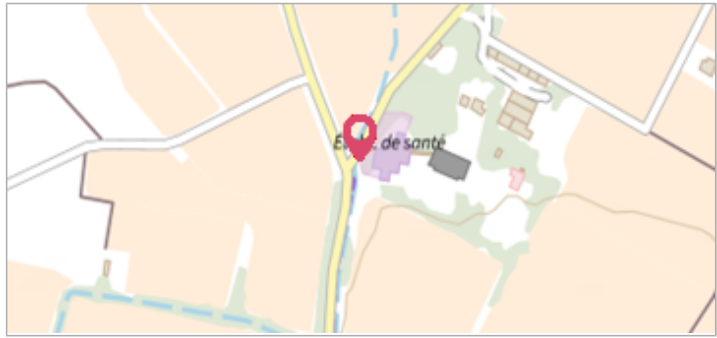
Commune : **MONTBLANC**

Château Saint Pierre

3 Repère(s) sur le site

GÉNÉRAL

Unité de gestion : Méditerranée Ouest
 Code : DDTM_S_34166-005 Date de mise à jour : 16/10/2017
 Auteur : DDTM34



GÉOLOCALISATION

Coordonnées WGS84 : X: 3.36895670 / Y: 43.40506340
 Coordonnées RGF93 (Lambert 93) X: 729901.44 / Y: 6256285.86
 Coordonnées RGF93 (ETRS89) : X: 3.3689567 / Y: 43.4050634

29 janvier 1996 Altitude calculée de l'eau : **22.62 m**

Nature de l'inondation : **Débordement de cours d'eau** Nature du repère : **Repère normalisé (décret n°2005-233)**

Commentaires : Maison d'handicapés, mur

GÉNÉRAL

Code : DDTM_R_34166-005_31 Date de mise à jour : 06/03/2024
 Auteur : DDTM34



MARQUE

Texte : 29 janvier 1996
 Maximum de l'inondation : Oui
 Visibilité : Oui État du repère : Bon
 Pérennité : Longue Repère calculé : Non renseigné
 PHEC : Non renseigné

NIVELLEMENT INITIAL

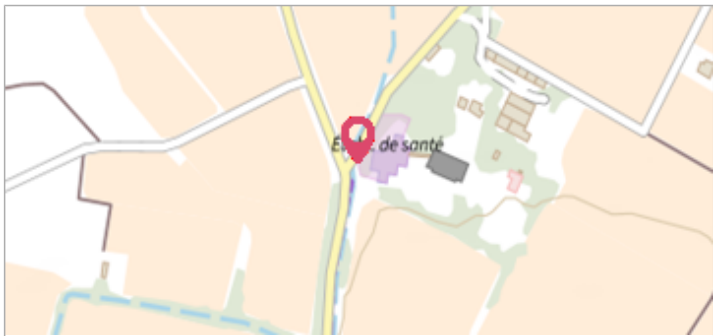
Méthode : Non renseigné
 Référence nivelée : Marque d'inondation
 Système altimétrique : NGF IGN 1969 (système normal)
 Altitude de la référence (en m) : 22.620 m
 Altitude calculée de l'eau (en m) : 22.62

Commune : **MONTBLANC** | **Château Saint Pierre**

3 Repère(s) sur le site

GÉNÉRAL

Unité de gestion : Méditerranée Ouest
 Code : DDTM_S_34166-005 Date de mise à jour : 16/10/2017
 Auteur : DDTM34



GÉOLOCALISATION

Coordonnées WGS84 : X: 3.36895670 / Y: 43.40506340
 Coordonnées RGF93 (Lambert 93) X: 729901.44 / Y: 6256285.86
 Coordonnées RGF93 (ETRS89) : X: 3.3689567 / Y: 43.4050634

16 octobre 1986 Altitude calculée de l'eau : **22.18 m**
 Nature de l'inondation : **Débordement de cours d'eau** Nature du repère : **Repère normalisé (décret n°2005-233)**

Commentaires : Maison d'handicapés, pied du mur

GÉNÉRAL

Code : DDTM_R_34166-005_11 Date de mise à jour : 06/03/2024
 Auteur : DDTM34



MARQUE

Texte : 16 janvier 1986
 Maximum de l'inondation : Oui
 Visibilité : Oui État du repère : Bon
 Pérennité : Longue Repère calculé : Non renseigné
 PHEC : Non renseigné

NIVELLEMENT INITIAL

Méthode : Non renseigné
 Référence nivelée : Marque d'inondation
 Système altimétrique : NGF IGN 1969 (système normal)
 Altitude de la référence (en m) : 22.180 m
 Altitude calculée de l'eau (en m) : 22.18