Commune : **MONTBLANC** | Rivière : **La Thongue**

RD125

Commentaires : usine de pompage

8 Repère(s) sur le site

GÉNÉRAL

Unité de gestion : Méditerranée Ouest
Code : DDTM_S_34166-004 **Date de mise à jour :** 06/03/2024
Auteur : DDTM34



Photo du site

GÉOLOCALISATION

Coordonnées WGS84 : X: 3.36836786 / Y: 43.39948750
Coordonnées RGF93 (Lambert 93) X: 729856.61 / Y: 6255665.85
Coordonnées RGF93 (ETRS89) : X: 3.3683679 / Y: 43.3994875
Code Hydro: Y2360500 **Rive de référence:**

Évènement non identifié

Altitude calculée de l'eau : **22.68 m**

Nature de l'inondation : **Débordement de cours d'eau**

Nature du repère : **Laisse d'inondation**

Commentaires : Maison, angle sud maison

GÉNÉRAL

Code : DDTM_R_34166-004_11 **Date de mise à jour :** 24/04/2018
Auteur : DDTM34

MARQUE

Texte : Évènement non identifié
Maximum de l'inondation : Oui
Visibilité : Non renseigné **État du repère :** Non renseigné
Pérennité : Non renseigné **Repère calculé :** Non renseigné
PHEC : Non renseigné

NIVELLEMENT INITIAL

Méthode : Non renseigné
Référence nivelée : Marque d'inondation
Système altimétrique : NGF IGN 1969 (système normal)
Altitude de la référence (en m) : 22.680 m
Altitude calculée de l'eau (en m) : 22.68

Commune : **MONTBLANC**

Rivière : **La Thongue**

RD125

Commentaires : usine de pompage

8 Repère(s) sur le site

GÉNÉRAL

Unité de gestion : Méditerranée Ouest
Code : DDTM_S_34166-004 **Date de mise à jour :** 06/03/2024
Auteur : DDTM34



Photo du site

GÉOLOCALISATION

Coordonnées WGS84 : X: 3.36836786 / Y: 43.39948750
Coordonnées RGF93 (Lambert 93) X: 729856.61 / Y: 6255665.85
Coordonnées RGF93 (ETRS89) : X: 3.3683679 / Y: 43.3994875
Code Hydro: Y2360500 **Rive de référence:**

1er Octobre 1964

Altitude calculée de l'eau : **23.17 m**

Nature de l'inondation : **Débordement de cours d'eau**

Nature du repère : **Laisse d'inondation**

Commentaires : Maison, angle nord maison

GÉNÉRAL

Code : DDTM_R_34166-004_21 **Date de mise à jour :** 19/02/2018
Auteur : DDTM34

MARQUE

Maximum de l'inondation : Oui
Visibilité : Non renseigné **État du repère :** Non renseigné
Pérennité : Non renseigné **Repère calculé :** Non renseigné
PHEC : Non renseigné

NIVELLEMENT INITIAL

Méthode : Non renseigné
Référence nivelée : Marque d'inondation
Système altimétrique : NGF IGN 1969 (système normal)
Altitude de la référence (en m) : 23.170 m
Altitude calculée de l'eau (en m) : 23.17

Commune : **MONTBLANC** | Rivière : **La Thongue**

RD125

Commentaires : usine de pompage

8 Repère(s) sur le site

GÉNÉRAL

Unité de gestion : Méditerranée Ouest
Code : DDTM_S_34166-004 **Date de mise à jour :** 06/03/2024
Auteur : DDTM34



Photo du site

GÉOLOCALISATION

Coordonnées WGS84 : X: 3.36836786 / Y: 43.39948750
Coordonnées RGF93 (Lambert 93) X: 729856.61 / Y: 6255665.85
Coordonnées RGF93 (ETRS89) : X: 3.3683679 / Y: 43.3994875
Code Hydro: Y2360500 **Rive de référence:**

Février 1964

Altitude calculée de l'eau : **22.64 m**

Nature de l'inondation : **Débordement de cours d'eau**

Nature du repère : **Laisse d'inondation**

Commentaires : Maison, portail entrée

GÉNÉRAL

Code : DDTM_R_34166-004_31 **Date de mise à jour :** 17/04/2018
Auteur : DDTM34

MARQUE

Maximum de l'inondation : Oui
Visibilité : Non renseigné **État du repère :** Non renseigné
Pérennité : Non renseigné **Repère calculé :** Non renseigné
PHEC : Non renseigné

NIVELLEMENT INITIAL

Méthode : Non renseigné
Référence nivelée : Marque d'inondation
Système altimétrique : NGF IGN 1969 (système normal)
Altitude de la référence (en m) : 22.640 m
Altitude calculée de l'eau (en m) : 22.64

Commune : **MONTBLANC** | Rivière : **La Thongue**

RD125

Commentaires : usine de pompage

8 Repère(s) sur le site

GÉNÉRAL

Unité de gestion : Méditerranée Ouest
Code : DDTM_S_34166-004 **Date de mise à jour :** 06/03/2024
Auteur : DDTM34



Photo du site

GÉOLOCALISATION

Coordonnées WGS84 : X: 3.36836786 / Y: 43.39948750
Coordonnées RGF93 (Lambert 93) X: 729856.61 / Y: 6255665.85
Coordonnées RGF93 (ETRS89) : X: 3.3683679 / Y: 43.3994875
Code Hydro: Y2360500 **Rive de référence:**

1er Octobre 1964

Altitude calculée de l'eau : **23.22 m**

Nature de l'inondation : **Débordement de cours d'eau**

Nature du repère : **Laisse d'inondation**

Commentaires : Maison, portail entrée

GÉNÉRAL

Code : DDTM_R_34166-004_32 **Date de mise à jour :** 19/02/2018
Auteur : DDTM34

MARQUE

Maximum de l'inondation : Oui
Visibilité : Non renseigné **État du repère :** Non renseigné
Pérennité : Non renseigné **Repère calculé :** Non renseigné
PHEC : Non renseigné

NIVELLEMENT INITIAL

Méthode : Non renseigné
Référence nivelée : Marque d'inondation
Système altimétrique : NGF IGN 1969 (système normal)
Altitude de la référence (en m) : 23.220 m
Altitude calculée de l'eau (en m) : 23.22

Commune : **MONTBLANC** | Rivière : **La Thongue**

RD125

Commentaires : usine de pompage

8 Repère(s) sur le site

GÉNÉRAL

Unité de gestion : Méditerranée Ouest
Code : DDTM_S_34166-004 **Date de mise à jour :** 06/03/2024
Auteur : DDTM34



Photo du site

GÉOLOCALISATION

Coordonnées WGS84 : X: 3.36836786 / Y: 43.39948750
Coordonnées RGF93 (Lambert 93) X: 729856.61 / Y: 6255665.85
Coordonnées RGF93 (ETRS89) : X: 3.3683679 / Y: 43.3994875
Code Hydro: Y2360500 **Rive de référence:**

Mars 1962

Altitude calculée de l'eau : **22.42 m**

Nature de l'inondation : **Débordement de cours d'eau**

Nature du repère : **Laisse d'inondation**

Commentaires : Maison, portail entrée

GÉNÉRAL

Code : DDTM_R_34166-004_33 **Date de mise à jour :** 19/02/2018
Auteur : DDTM34

MARQUE

Maximum de l'inondation : Oui
Visibilité : Non renseigné **État du repère :** Non renseigné
Pérennité : Non renseigné **Repère calculé :** Non renseigné
PHEC : Non renseigné

NIVELLEMENT INITIAL

Méthode : Non renseigné
Référence nivelée : Marque d'inondation
Système altimétrique : NGF IGN 1969 (système normal)
Altitude de la référence (en m) : 22.420 m
Altitude calculée de l'eau (en m) : 22.42

Commune : **MONTBLANC** | Rivière : **La Thongue**

RD125

Commentaires : usine de pompage

8 Repère(s) sur le site

GÉNÉRAL

Unité de gestion : Méditerranée Ouest
Code : DDTM_S_34166-004 **Date de mise à jour :** 06/03/2024
Auteur : DDTM34



Photo du site

GÉOLOCALISATION

Coordonnées WGS84 : X: 3.36836786 / Y: 43.39948750
Coordonnées RGF93 (Lambert 93) X: 729856.61 / Y: 6255665.85
Coordonnées RGF93 (ETRS89) : X: 3.3683679 / Y: 43.3994875
Code Hydro: Y2360500 **Rive de référence:**

Octobre 1986

Altitude calculée de l'eau : **22.65 m**

Nature de l'inondation : **Débordement de cours d'eau**

Nature du repère : **Laisse d'inondation**

Commentaires : Maison, portail impasse

GÉNÉRAL

Code : DDTM_R_34166-004_41 **Date de mise à jour :** 17/04/2018
Auteur : DDTM34

MARQUE

Maximum de l'inondation : Oui
Visibilité : Non renseigné **État du repère :** Non renseigné
Pérennité : Non renseigné **Repère calculé :** Non renseigné
PHEC : Non renseigné

NIVELLEMENT INITIAL

Méthode : Non renseigné
Référence nivelée : Marque d'inondation
Système altimétrique : NGF IGN 1969 (système normal)
Altitude de la référence (en m) : 22.650 m
Altitude calculée de l'eau (en m) : 22.65

Commune : **MONTBLANC** | Rivière : **La Thongue**

RD125

Commentaires : usine de pompage

8 Repère(s) sur le site

GÉNÉRAL

Unité de gestion : Méditerranée Ouest
Code : DDTM_S_34166-004 **Date de mise à jour :** 06/03/2024
Auteur : DDTM34



Photo du site

GÉOLOCALISATION

Coordonnées WGS84 : X: 3.36836786 / Y: 43.39948750
Coordonnées RGF93 (Lambert 93) X: 729856.61 / Y: 6255665.85
Coordonnées RGF93 (ETRS89) : X: 3.3683679 / Y: 43.3994875
Code Hydro: Y2360500 **Rive de référence:**

1er Octobre 1964

Altitude calculée de l'eau : **23.23 m**

Nature de l'inondation : **Débordement de cours d'eau**

Nature du repère : **Repère normalisé (décret n°2005-233)**

Commentaires : Maison, angle sud maison

GÉNÉRAL

Code : DDTM_R_34166-004_12 **Date de mise à jour :** 06/03/2024
Auteur : DDTM34

repère sur pillier

MARQUE

Texte : 1964
Maximum de l'inondation : Oui
Visibilité : Oui **État du repère :** Bon
Pérennité : Longue **Repère calculé :** Non renseigné
PHEC : Non renseigné

NIVELLEMENT INITIAL

Méthode : Non renseigné
Référence nivelée : Marque d'inondation
Système altimétrique : NGF IGN 1969 (système normal)
Altitude de la référence (en m) : 23.230 m
Altitude calculée de l'eau (en m) : 23.23

Commune : **MONTBLANC** | Rivière : **La Thongue**

RD125

Commentaires : usine de pompage

8 Repère(s) sur le site

GÉNÉRAL

Unité de gestion : Méditerranée Ouest
Code : DDTM_S_34166-004 **Date de mise à jour :** 06/03/2024
Auteur : DDTM34



Photo du site

GÉOLOCALISATION

Coordonnées WGS84 : X: 3.36836786 / Y: 43.39948750
Coordonnées RGF93 (Lambert 93) X: 729856.61 / Y: 6255665.85
Coordonnées RGF93 (ETRS89) : X: 3.3683679 / Y: 43.3994875
Code Hydro: Y2360500 **Rive de référence:**

29 Janvier 1996

Altitude calculée de l'eau : **23.25 m**

Nature de l'inondation : **Débordement de cours d'eau**

Nature du repère : **Repère normalisé (décret n°2005-233)**

Commentaires : Pilier

GÉNÉRAL

Code : DDTM_R_34166-004_51 **Date de mise à jour :** 29/11/2024
Auteur : DDTM34

pilier entrée ancienne station de pompage

MARQUE

Texte : 29 janvier 1996
Maximum de l'inondation : Oui
Visibilité : Oui **État du repère :** Bon
Pérennité : Longue **Repère calculé :** Non renseigné
PHEC : Non renseigné

NIVELLEMENT INITIAL

Méthode : Non renseigné
Référence nivelée : Marque d'inondation
Système altimétrique : NGF IGN 1969 (système normal)
Altitude de la référence (en m) : 23.250 m
Altitude calculée de l'eau (en m) : 23.25