
	Commune : <b>MONS</b>	
	<b>Pont de Tarassac #2</b>	
<b>Commentaires :</b> Camping de Mons la Trivalle		<b>3</b> Repère(s) sur le site

<b>GÉNÉRAL</b>	
Unité de gestion : Méditerranée Ouest	
Code : DDTM_S_34160-004	Date de mise à jour : 16/10/2017
Auteur : DDTM34	



<b>GÉOLOCALISATION</b>	
Coordonnées WGS84 : X: 2.97082951 / Y: 43.56138400	
Coordonnées RGF93 (Lambert 93) X: 697642.34 / Y: 6273591.39	
Coordonnées RGF93 (ETRS89) : X: 2.9708295 / Y: 43.561384	



	<b>17 Décembre 1985</b>	Altitude calculée de l'eau : <b>127.97 m</b>
	Nature de l'inondation : <b>Débordement de cours d'eau</b>	Nature du repère : <b>Laisse d'inondation</b>


<b>Commentaires :</b> Emplacement n° 17, rocher, parc 17
--

<b>GÉNÉRAL</b>	
Code : DDTM_R_34160-004_11	Date de mise à jour : 19/02/2018
Auteur : DDTM34	

Empty space for additional information
--

<b>MARQUE</b>	
Maximum de l'inondation : Oui	
Visibilité : Non renseigné	État du repère : Non renseigné
Pérennité : Non renseigné	Repère calculé : Non renseigné
PHEC : Non renseigné	

<b>NIVELLEMENT INITIAL</b>	
Méthode : Non renseigné	
Référence nivelée : Marque d'inondation	
Système altimétrique : NGF IGN 1969 (système normal)	
Altitude de la référence (en m) : 127.970 m	
Altitude calculée de l'eau (en m) : 127.97	


Commune : **MONS**

**Pont de Tarassac #2**

**Commentaires** : Camping de Mons la Trivalle

**3** Repère(s) sur le site

**GÉNÉRAL**

**Unité de gestion** : Méditerranée Ouest

**Code** : DDTM\_S\_34160-004      **Date de mise à jour** : 16/10/2017

**Auteur** : DDTM34




**GÉOLOCALISATION**

**Coordonnées WGS84** : X: 2.97082951 / Y: 43.56138400

**Coordonnées RGF93 (Lambert 93)** X: 697642.34 / Y: 6273591.39

**Coordonnées RGF93 (ETRS89)** : X: 2.9708295 / Y: 43.561384




**24 Mai 1992**

Altitude calculée de l'eau : **126.46 m**

Nature de l'inondation : **Débordement de cours d'eau**


Nature du repère : **Laisse d'inondation**

**Commentaires** : Emplacement n° 17, rocher, parc 17

**GÉNÉRAL**

**Code** : DDTM\_R\_34160-004\_12      **Date de mise à jour** : 19/02/2018

**Auteur** : DDTM34



**MARQUE**

**Maximum de l'inondation** : Oui

**Visibilité** : Non renseigné      **État du repère** : Non renseigné

**Pérennité** : Non renseigné      **Repère calculé** : Non renseigné

**PHEC** : Non renseigné

**NIVELLEMENT INITIAL**


**Méthode** : Non renseigné

**Référence nivelée** : Marque d'inondation

**Système altimétrique** : NGF IGN 1969 (système normal)

**Altitude de la référence (en m)** : 126.460 m

**Altitude calculée de l'eau (en m)** : 126.46


	Commune : <b>MONS</b>	
	<b>Pont de Tarassac #2</b>	
<b>Commentaires :</b> Camping de Mons la Trivalle		<b>3</b> Repère(s) sur le site

<b>GÉNÉRAL</b>	
Unité de gestion : Méditerranée Ouest	
Code : DDTM_S_34160-004	Date de mise à jour : 16/10/2017
Auteur : DDTM34	



<b>GÉOLOCALISATION</b>	
Coordonnées WGS84 : X: 2.97082951 / Y: 43.56138400	
Coordonnées RGF93 (Lambert 93) X: 697642.34 / Y: 6273591.39	
Coordonnées RGF93 (ETRS89) : X: 2.9708295 / Y: 43.561384	



	<b>29 Janvier 1996</b>	Altitude calculée de l'eau : <b>126.56 m</b>
	Nature de l'inondation : <b>Débordement de cours d'eau</b>	Nature du repère : <b>Laisse d'inondation</b>
<b>Commentaires :</b> Emplacement n° 17, rocher, parc 17		

<b>GÉNÉRAL</b>	
Code : DDTM_R_34160-004_13	Date de mise à jour : 17/04/2018
Auteur : DDTM34	

--	--

<b>MARQUE</b>	
Maximum de l'inondation : Oui	
Visibilité : Non renseigné	État du repère : Non renseigné
Pérennité : Non renseigné	Repère calculé : Non renseigné
PHEC : Non renseigné	

<b>NIVELLEMENT INITIAL</b>	
Méthode : Non renseigné	
Référence nivelée : Marque d'inondation	
Système altimétrique : NGF IGN 1969 (système normal)	
Altitude de la référence (en m) : 126.560 m	
Altitude calculée de l'eau (en m) : 126.56	