
Commune : **MIREVAL**

**Ranch des Aiguilles #2**

Commentaires : Etang de Vic

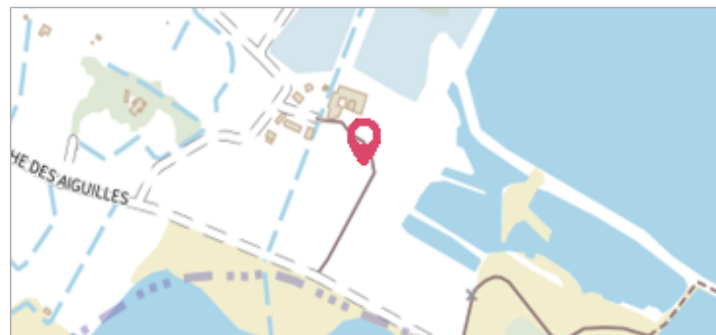
**1** Repère(s) sur le site

**GÉNÉRAL**

**Unité de gestion :** Méditerranée Ouest

**Code :** DDTM\_S\_34159-030 **Date de mise à jour :** 16/10/2017

**Auteur :** DDTM34




**GÉOLOCALISATION**

**Coordonnées WGS84 :** X: 3.82125140 / Y: 43.51066940

**Coordonnées RGF93 (Lambert 93) :** X: 766433.82 / Y: 6268299.75

**Coordonnées RGF93 (ETRS89) :** X: 3.8212514 / Y: 43.5106694




**7 Novembre 1982**

Altitude calculée de l'eau : **2.01 m**

Nature de l'inondation : **Débordement de cours d'eau**


Nature du repère : **Laisse d'inondation**

Commentaires : Maison, façade

**GÉNÉRAL**

**Code :** DDTM\_R\_34159-030\_11 **Date de mise à jour :** 19/02/2018

**Auteur :** DDTM34



**MARQUE**

**Maximum de l'inondation :** Oui

**Visibilité :** Non renseigné **État du repère :** Non renseigné

**Pérennité :** Non renseigné **Repère calculé :** Non renseigné

**PHEC :** Non renseigné

**NIVELLEMENT INITIAL**

**Méthode :** Non renseigné

**Référence nivelée :** Marque d'inondation

**Système altimétrique :** NGF IGN 1969 (système normal)

**Altitude de la référence (en m) :** 2.010 m

**Altitude calculée de l'eau (en m) :** 2.01