
Commune : **MAUREILHAN**

Prieuré de Ramejan

Commentaires : Pont sur Le Lirou

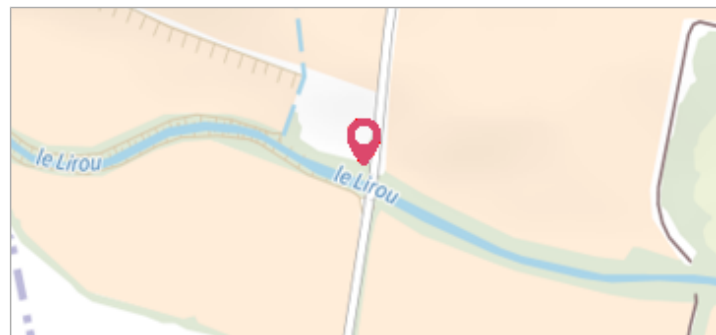
1 Repère(s) sur le site

GÉNÉRAL

Unité de gestion : Méditerranée Ouest

Code : DDTM_S_34155-004 **Date de mise à jour** : 16/10/2017

Auteur : DDTM34




GÉOLOCALISATION

Coordonnées WGS84 : X: 3.07745084 / Y: 43.35460080

Coordonnées RGF93 (Lambert 93) X: 706282.39 / Y: 6250609.77

Coordonnées RGF93 (ETRS89) : X: 3.0774508 / Y: 43.3546008




29 Janvier 1996

Altitude calculée de l'eau : **52.64 m**

Nature de l'inondation : **Débordement de cours d'eau**


Nature du repère : **Laisse d'inondation**

Commentaires : Pont, corniche rg amont

GÉNÉRAL

Code : DDTM_R_34155-004_11 **Date de mise à jour** : 24/04/2018

Auteur : DDTM34



MARQUE

Maximum de l'inondation : Oui

Visibilité : Non renseigné **État du repère** : Non renseigné

Pérennité : Non renseigné **Repère calculé** : Non renseigné

PHEC : Non renseigné

NIVELLEMENT INITIAL

Méthode : Non renseigné

Référence nivelée : Marque d'inondation

Système altimétrique : NGF IGN 1969 (système normal)

Altitude de la référence (en m) : 52.640 m

Altitude calculée de l'eau (en m) : 52.64