
Commune : **MAUGUIO**

**Hangar de maraîchage**

**Commentaires** : Chemin du mas de Fabre

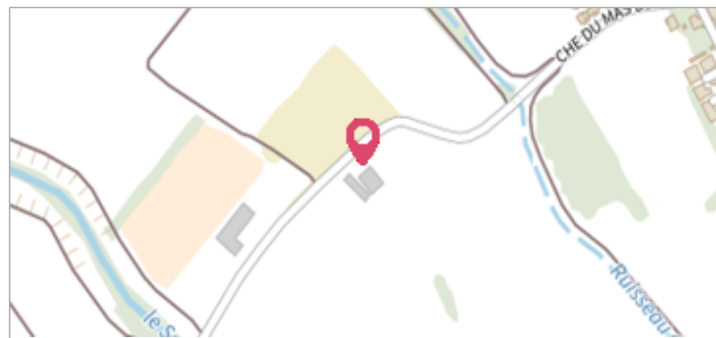
**1** Repère(s) sur le site

**GÉNÉRAL**

**Unité de gestion** : Méditerranée Ouest

**Code** : DDTM\_S\_34154-042      **Date de mise à jour** : 16/10/2017

**Auteur** : DDTM34




**GÉOLOCALISATION**

**Coordonnées WGS84** : X: 3.99687983 / Y: 43.61153940

**Coordonnées RGF93 (Lambert 93)** X: 780498.78 / Y: 6279673.44

**Coordonnées RGF93 (ETRS89)** : X: 3.9968798 / Y: 43.6115394




**22 Septembre 2003**

Altitude calculée de l'eau : **6.79 m**

Nature de l'inondation : **Débordement de cours d'eau**


Nature du repère : **Laisse d'inondation**

**Commentaires** : Compteur edf, niche edf

**GÉNÉRAL**

**Code** : DDTM\_R\_34154-042\_11      **Date de mise à jour** : 19/02/2018

**Auteur** : DDTM34



**MARQUE**

**Maximum de l'inondation** : Oui

**Visibilité** : Non renseigné      **État du repère** : Non renseigné

**Pérennité** : Non renseigné      **Repère calculé** : Non renseigné

**PHEC** : Non renseigné

**NIVELLEMENT INITIAL**

**Méthode** : Non renseigné

**Référence nivelée** : Marque d'inondation

**Système altimétrique** : NGF IGN 1969 (système normal)

**Altitude de la référence (en m)** : 6.790 m

**Altitude calculée de l'eau (en m)** : 6.79