
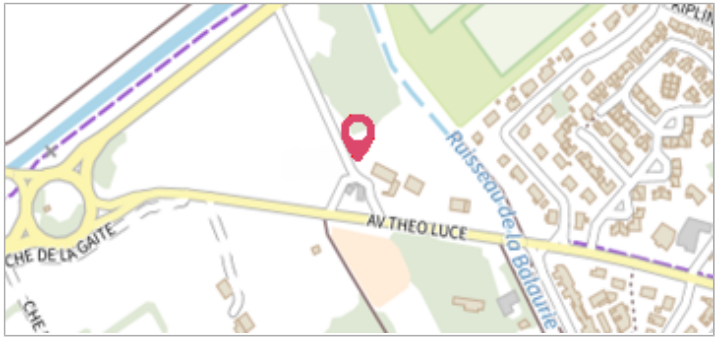


Commune : **MAUGUIO** | **Station Total, avenue Théophile Luce, RD 24.**

Commentaires : Laisse de crue au niveau haut du bac à sable. Le Z de référence est prit sur la bordure trottoir au pied du bac à sable. **1** Repère(s) sur le site

GÉNÉRAL
Unité de gestion : Méditerranée Ouest
Code : DDTM_S_34154-013 **Date de mise à jour :** 16/10/2017
Auteur : DDTM34




GÉOLOCALISATION
Coordonnées WGS84 : X: 3.98838008 / Y: 43.61845150
Coordonnées RGF93 (Lambert 93) X: 779802.84 / Y: 6280432.96
Coordonnées RGF93 (ETRS89) : X: 3.9883801 / Y: 43.6184515

29 septembre 2014 Altitude calculée de l'eau : **11.15 m**
 Nature de l'inondation : **Débordement de cours d'eau** Nature du repère : **Laisse d'inondation**

Commentaires : Bac à sable

GÉNÉRAL
Code : DDTM_R_34154-013_11 **Date de mise à jour :** 20/10/2021
Auteur : DDTM34

MARQUE
Maximum de l'inondation : Oui
Visibilité : Non renseigné **État du repère :** Non renseigné
Pérennité : Non renseigné **Repère calculé :** Non renseigné
PHEC : Non renseigné



NIVELLEMENT INITIAL
Méthode : Non renseigné
Référence nivelée : Marque d'inondation
Système altimétrique : NGF IGN 1969 (système normal)
Altitude de la référence (en m) : 11.150 m
Altitude calculée de l'eau (en m) : 11.15