



Commune : **MARSILLARGUES**

6 Avenue Victor Hugo

3 Repère(s) sur le site

GÉNÉRAL

Unité de gestion : Grand Delta

Code : DDTM_S_34151-039

Date de mise à jour : 16/10/2017

Auteur : DDTM34

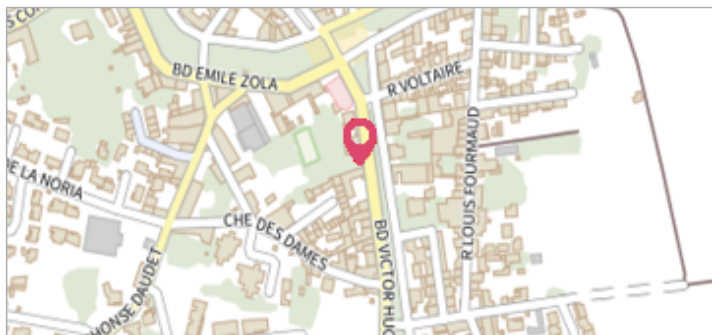


Photo du site

GÉOLOCALISATION

Coordonnées WGS84 : X: 4.18031453 / Y: 43.66232190

Coordonnées RGF93 (Lambert 93) : X: 795225.89 / Y: 6285520.86

Coordonnées RGF93 (ETRS89) : X: 4.1803145 / Y: 43.6623219



1958

Nature de l'inondation : **Débordement de cours d'eau**

Altitude calculée de l'eau : **5.44 m**

Nature du repère : **Laisse d'inondation**

Commentaires : Maison, porte d'entrée

GÉNÉRAL

Code : DDTM_R_34151-039_21

Date de mise à jour : 19/02/2018

Auteur : DDTM34

MARQUE

Maximum de l'inondation : Oui

Visibilité : Non renseigné

État du repère : Non renseigné

Pérennité : Non renseigné

Repère calculé : Non renseigné

PHEC : Non renseigné

NIVELLEMENT INITIAL

Méthode : Non renseigné

Référence nivelée : Marque d'inondation

Système altimétrique : NGF IGN 1969 (système normal)

Altitude de la référence (en m) : 5.440 m

Altitude calculée de l'eau (en m) : 5.44



Commune : **MARSILLARGUES**

6 Avenue Victor Hugo

3 Repère(s) sur le site

GÉNÉRAL

Unité de gestion : Grand Delta

Code : DDTM_S_34151-039

Date de mise à jour : 16/10/2017

Auteur : DDTM34

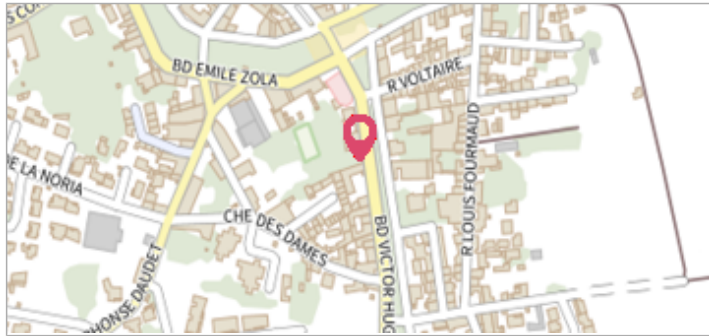


Photo du site

GÉOLOCALISATION

Coordonnées WGS84 : X: 4.18031453 / Y: 43.66232190

Coordonnées RGF93 (Lambert 93) : X: 795225.89 / Y: 6285520.86

Coordonnées RGF93 (ETRS89) : X: 4.1803145 / Y: 43.6623219



1973

Nature de l'inondation : **Débordement de cours d'eau**

Altitude calculée de l'eau : **5.27 m**

Nature du repère : **Laisse d'inondation**

Commentaires : Maison, porte d'entrée

GÉNÉRAL

Code : DDTM_R_34151-039_22

Date de mise à jour : 17/04/2018

Auteur : DDTM34

MARQUE

Maximum de l'inondation : Oui

Visibilité : Non renseigné

État du repère : Non renseigné

Pérennité : Non renseigné

Repère calculé : Non renseigné

PHEC : Non renseigné

NIVELLEMENT INITIAL

Méthode : Non renseigné

Référence nivelée : Marque d'inondation

Système altimétrique : NGF IGN 1969 (système normal)

Altitude de la référence (en m) : 5.270 m

Altitude calculée de l'eau (en m) : 5.27



Commune : **MARSILLARGUES**

6 Avenue Victor Hugo

3 Repère(s) sur le site

GÉNÉRAL

Unité de gestion : Grand Delta

Code : DDTM_S_34151-039

Date de mise à jour : 16/10/2017

Auteur : DDTM34

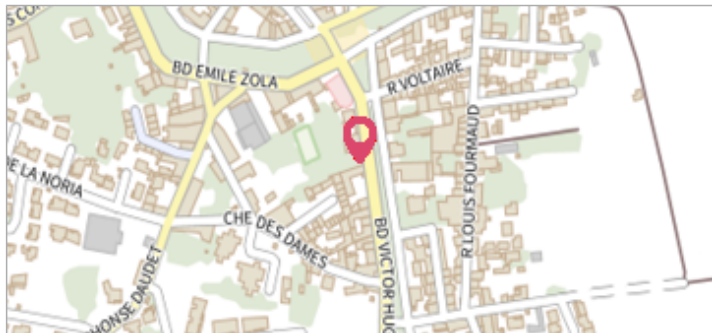


Photo du site

GÉOLOCALISATION

Coordonnées WGS84 : X: 4.18031453 / Y: 43.66232190

Coordonnées RGF93 (Lambert 93) : X: 795225.89 / Y: 6285520.86

Coordonnées RGF93 (ETRS89) : X: 4.1803145 / Y: 43.6623219



1932

Nature de l'inondation : **Débordement de cours d'eau**

Altitude calculée de l'eau : **6.2 m**

Nature du repère : **Laisse d'inondation**

Commentaires : Maison, porte d'entrée

GÉNÉRAL

Code : DDTM_R_34151-039_23

Date de mise à jour : 19/02/2018

Auteur : DDTM34

MARQUE

Maximum de l'inondation : Oui

Visibilité : Non renseigné

État du repère : Non renseigné

Pérennité : Non renseigné

Repère calculé : Non renseigné

PHEC : Non renseigné

NIVELLEMENT INITIAL

Méthode : Non renseigné

Référence nivelée : Marque d'inondation

Système altimétrique : NGF IGN 1969 (système normal)

Altitude de la référence (en m) : 6.200 m

Altitude calculée de l'eau (en m) : 6.2