
Commune : **MARAUSSAN**

au Sud du château de Perdiguier

Commentaires : CD 39

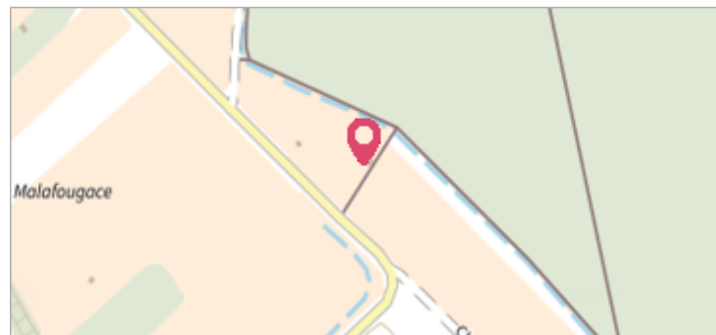
3 Repère(s) sur le site

GÉNÉRAL

Unité de gestion : Méditerranée Ouest

Code : DDTM_S_34148-320 **Date de mise à jour :** 16/10/2017

Auteur : DDTM34




GÉOLOCALISATION

Coordonnées WGS84 : X: 3.17220039 / Y: 43.36420080

Coordonnées RGF93 (Lambert 93) : X: 713965.62 / Y: 6251689.05

Coordonnées RGF93 (ETRS89) : X: 3.1722004 / Y: 43.3642008




29 Janvier 1996

Altitude calculée de l'eau : **17.48 m**

Nature de l'inondation : **Débordement de cours d'eau**

Nature du repère : **Laisse d'inondation**

Commentaires : Mazet, porte

GÉNÉRAL

Code : DDTM_R_34148-320_11 **Date de mise à jour :** 19/02/2018

Auteur : DDTM34



MARQUE

Maximum de l'inondation : Oui

Visibilité : Non renseigné **État du repère :** Non renseigné

Pérennité : Non renseigné **Repère calculé :** Non renseigné

PHEC : Non renseigné

NIVELLEMENT INITIAL


Méthode : Non renseigné

Référence nivelée : Marque d'inondation

Système altimétrique : NGF IGN 1969 (système normal)

Altitude de la référence (en m) : 17.480 m

Altitude calculée de l'eau (en m) : 17.48


Commune : **MARAUSSAN**

au Sud du château de Perdiguier

Commentaires : CD 39

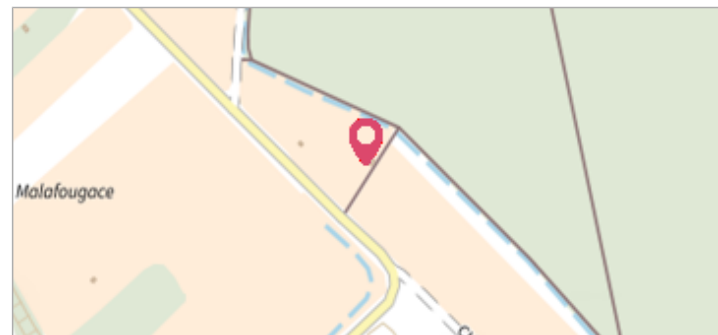
3 Repère(s) sur le site

GÉNÉRAL

Unité de gestion : Méditerranée Ouest

Code : DDTM_S_34148-320 **Date de mise à jour :** 16/10/2017

Auteur : DDTM34




GÉOLOCALISATION

Coordonnées WGS84 : X: 3.17220039 / Y: 43.36420080

Coordonnées RGF93 (Lambert 93) : X: 713965.62 / Y: 6251689.05

Coordonnées RGF93 (ETRS89) : X: 3.1722004 / Y: 43.3642008




1987

Nature de l'inondation : **Débordement de cours d'eau**

Altitude calculée de l'eau : **17.15 m**


Nature du repère : **Laisse d'inondation**

Commentaires : Mazet, porte

GÉNÉRAL

Code : DDTM_R_34148-320_12 **Date de mise à jour :** 24/04/2018

Auteur : DDTM34



MARQUE

Maximum de l'inondation : Oui

Visibilité : Non renseigné **État du repère :** Non renseigné

Pérennité : Non renseigné **Repère calculé :** Non renseigné

PHEC : Non renseigné

NIVELLEMENT INITIAL


Méthode : Non renseigné

Référence nivelée : Marque d'inondation

Système altimétrique : NGF IGN 1969 (système normal)

Altitude de la référence (en m) : 17.150 m

Altitude calculée de l'eau (en m) : 17.15


Commune : **MARAUSSAN**

au Sud du château de Perdiguier

Commentaires : CD 39

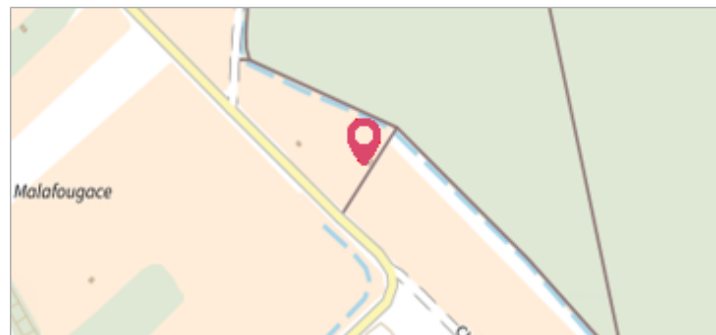
3 Repère(s) sur le site

GÉNÉRAL

Unité de gestion : Méditerranée Ouest

Code : DDTM_S_34148-320 **Date de mise à jour :** 16/10/2017

Auteur : DDTM34




GÉOLOCALISATION

Coordonnées WGS84 : X: 3.17220039 / Y: 43.36420080

Coordonnées RGF93 (Lambert 93) : X: 713965.62 / Y: 6251689.05

Coordonnées RGF93 (ETRS89) : X: 3.1722004 / Y: 43.3642008




1953

Nature de l'inondation : **Débordement de cours d'eau**

Altitude calculée de l'eau : **17.72 m**


Nature du repère : **Laisse d'inondation**

Commentaires : Mazet, porte

GÉNÉRAL

Code : DDTM_R_34148-320_13 **Date de mise à jour :** 19/02/2018

Auteur : DDTM34



MARQUE

Maximum de l'inondation : Oui

Visibilité : Non renseigné **État du repère :** Non renseigné

Pérennité : Non renseigné **Repère calculé :** Non renseigné

PHEC : Non renseigné

NIVELLEMENT INITIAL

Méthode : Non renseigné

Référence nivelée : Marque d'inondation

Système altimétrique : NGF IGN 1969 (système normal)

Altitude de la référence (en m) : 17.720 m

Altitude calculée de l'eau (en m) : 17.72