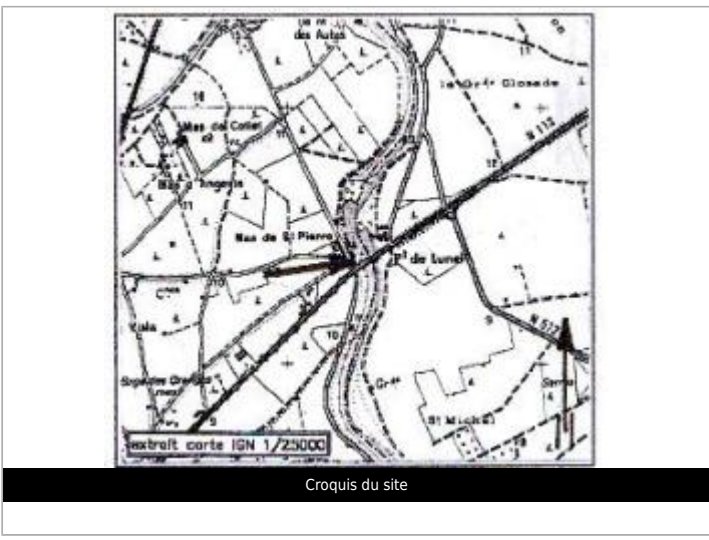


Commune : **LUNEL** | **Pont de Lunel**

Commentaires : Hotel Mon Auberge | **2** Repère(s) sur le site

GÉNÉRAL

Unité de gestion : Grand Delta
 Code : DDTM_S_34145-236 Date de mise à jour : 16/10/2017
 Auteur : DDTM34



GÉOLOCALISATION

Coordonnées WGS84 : X: 4.16363985 / Y: 43.69293340
 Coordonnées RGF93 (Lambert 93) X: 793830.57 / Y: 6288902.51
 Coordonnées RGF93 (ETRS89) : X: 4.1636399 / Y: 43.6929334

21 octobre 1994 Altitude calculée de l'eau : **12.31 m**

Nature de l'inondation : **Débordement de cours d'eau** Nature du repère : **Laisse d'inondation**

Commentaires : Maison, marche

GÉNÉRAL

Code : DDTM_R_34145-236_11 Date de mise à jour : 17/04/2018
 Auteur : DDTM34



MARQUE

Maximum de l'inondation : Oui
 Visibilité : Non renseigné État du repère : Non renseigné
 Pérennité : Non renseigné Repère calculé : Non renseigné
 PHEC : Non renseigné

NIVELLEMENT INITIAL

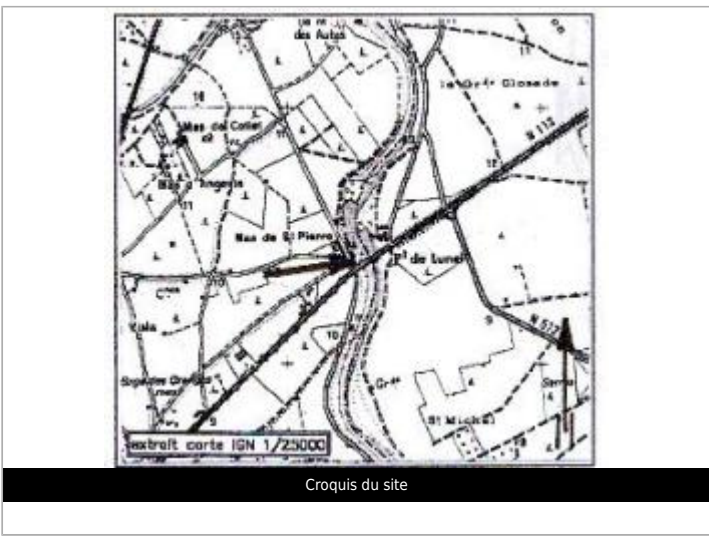
Méthode : Non renseigné
 Référence nivelée : Marque d'inondation
 Système altimétrique : NGF IGN 1969 (système normal)
 Altitude de la référence (en m) : 12.310 m
 Altitude calculée de l'eau (en m) : 12.31

Commune : **LUNEL** | **Pont de Lunel**

Commentaires : Hotel Mon Auberge | **2** Repère(s) sur le site

GÉNÉRAL

Unité de gestion : Grand Delta
 Code : DDTM_S_34145-236 Date de mise à jour : 16/10/2017
 Auteur : DDTM34



GÉOLOCALISATION

Coordonnées WGS84 : X: 4.16363985 / Y: 43.69293340
 Coordonnées RGF93 (Lambert 93) X: 793830.57 / Y: 6288902.51
 Coordonnées RGF93 (ETRS89) : X: 4.1636399 / Y: 43.6929334


21 octobre 1994 Altitude calculée de l'eau : **12.33 m**

Nature de l'inondation : **Débordement de cours d'eau** Nature du repère : **Laisse d'inondation**

Commentaires : Maison, palier

GÉNÉRAL

Code : DDTM_R_34145-236_21 Date de mise à jour : 19/02/2018
 Auteur : DDTM34



MARQUE

Maximum de l'inondation : Oui
 Visibilité : Non renseigné État du repère : Non renseigné
 Pérennité : Non renseigné Repère calculé : Non renseigné
 PHEC : Non renseigné

NIVELLEMENT INITIAL

Méthode : Non renseigné
 Référence nivelée : Marque d'inondation
 Système altimétrique : NGF IGN 1969 (système normal)
 Altitude de la référence (en m) : 12.330 m
 Altitude calculée de l'eau (en m) : 12.33