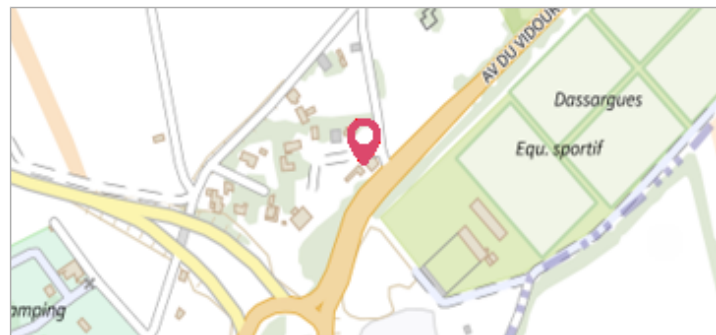

	Commune : LUNEL	
	1216 Avenue du Vidourle	
Commentaires : Chemin du Mas des Orangers		3 Repère(s) sur le site

GÉNÉRAL	
Unité de gestion : Grand Delta	
Code : DDTM_S_34145-078	Date de mise à jour : 16/10/2017
Auteur : DDTM34	



GÉOLOCALISATION	
Coordonnées WGS84 : X: 4.15578345 / Y: 43.68756730	
Coordonnées RGF93 (Lambert 93) X: 793205.84 / Y: 6288296.92	
Coordonnées RGF93 (ETRS89) : X: 4.1557835 / Y: 43.6875673	




	1958	Altitude calculée de l'eau : 9.88 m
	Nature de l'inondation : Débordement de cours d'eau	Nature du repère : Laisse d'inondation
Commentaires : Maison, seuil fenêtre		

GÉNÉRAL	
Code : DDTM_R_34145-078_21	Date de mise à jour : 24/04/2018
Auteur : DDTM34	

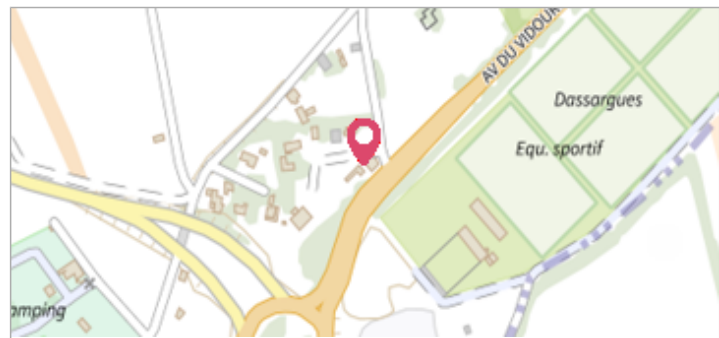


MARQUE	
Maximum de l'inondation : Oui	
Visibilité : Non renseigné	État du repère : Non renseigné
Pérennité : Non renseigné	Repère calculé : Non renseigné
PHEC : Non renseigné	

NIVELLEMENT INITIAL	
Méthode : Non renseigné	
Référence nivelée : Marque d'inondation	
Système altimétrique : NGF IGN 1969 (système normal)	
Altitude de la référence (en m) : 9.880 m	
Altitude calculée de l'eau (en m) : 9.88	


	Commune : LUNEL	
	1216 Avenue du Vidourle	
Commentaires : Chemin du Mas des Orangers		3 Repère(s) sur le site

GÉNÉRAL	
Unité de gestion : Grand Delta	
Code : DDTM_S_34145-078	Date de mise à jour : 16/10/2017
Auteur : DDTM34	



GÉOLOCALISATION	
Coordonnées WGS84 : X: 4.15578345 / Y: 43.68756730	
Coordonnées RGF93 (Lambert 93) X: 793205.84 / Y: 6288296.92	
Coordonnées RGF93 (ETRS89) : X: 4.1557835 / Y: 43.6875673	



	1963	Altitude calculée de l'eau : 8.8 m
	Nature de l'inondation : Débordement de cours d'eau	Nature du repère : Laisse d'inondation


Commentaires : Maison, maison

GÉNÉRAL	
Code : DDTM_R_34145-078_31	Date de mise à jour : 19/02/2018
Auteur : DDTM34	

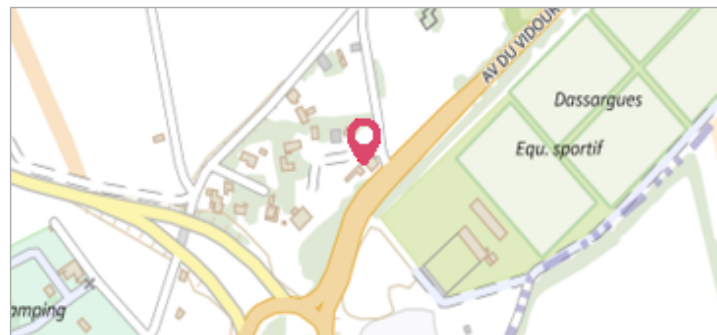
Empty space for additional information
--

MARQUE	
Maximum de l'inondation : Oui	
Visibilité : Non renseigné	État du repère : Non renseigné
Pérennité : Non renseigné	Repère calculé : Non renseigné
PHEC : Non renseigné	

NIVELLEMENT INITIAL	
Méthode : Non renseigné	
Référence nivelée : Marque d'inondation	
Système altimétrique : NGF IGN 1969 (système normal)	
Altitude de la référence (en m) : 8.800 m	
Altitude calculée de l'eau (en m) : 8.8	


	Commune : LUNEL	
	1216 Avenue du Vidourle	
Commentaires : Chemin du Mas des Orangers		3 Repère(s) sur le site

GÉNÉRAL	
Unité de gestion : Grand Delta	
Code : DDTM_S_34145-078	Date de mise à jour : 16/10/2017
Auteur : DDTM34	




GÉOLOCALISATION	
Coordonnées WGS84 : X: 4.15578345 / Y: 43.68756730	
Coordonnées RGF93 (Lambert 93) X: 793205.84 / Y: 6288296.92	
Coordonnées RGF93 (ETRS89) : X: 4.1557835 / Y: 43.6875673	



	1958	Altitude calculée de l'eau : 9.5 m
	Nature de l'inondation : Débordement de cours d'eau	Nature du repère : Laisse d'inondation
Commentaires : Maison, maison		

GÉNÉRAL	
Code : DDTM_R_34145-078_32	Date de mise à jour : 19/02/2018
Auteur : DDTM34	



MARQUE	
Maximum de l'inondation : Oui	
Visibilité : Non renseigné	État du repère : Non renseigné
Pérennité : Non renseigné	Repère calculé : Non renseigné
PHEC : Non renseigné	

NIVELLEMENT INITIAL	
Méthode : Non renseigné	
Référence nivelée : Marque d'inondation	
Système altimétrique : NGF IGN 1969 (système normal)	
Altitude de la référence (en m) : 9.500 m	
Altitude calculée de l'eau (en m) : 9.5	