Commune : **LUNAS** | Rivière : **L' Orb**

Ancienne distillerie

Commentaires : Le Pont d Orb

3 Repère(s) sur le site

GÉNÉRAL

Unité de gestion : Méditerranée Ouest
Code : DDTM_S_34144-012 **Date de mise à jour :** 04/12/2023
Auteur : DDTM34

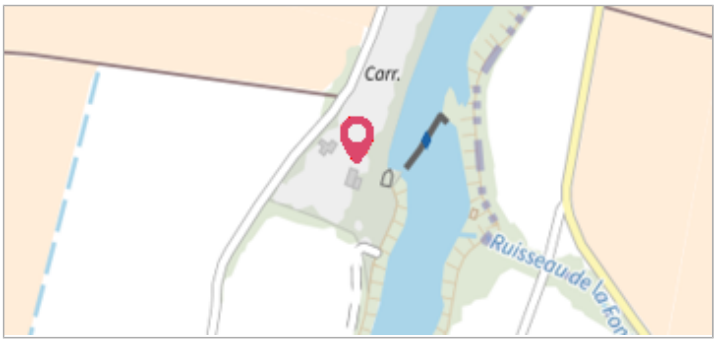

Photo du site

GÉOLOCALISATION

Coordonnées WGS84 : X: 3.16944469 / Y: 43.69962480
Coordonnées RGF93 (Lambert 93) X: 713662.13 / Y: 6288969.42
Coordonnées RGF93 (ETRS89) : X: 3.1694447 / Y: 43.6996248
Code Hydro: Y25-0400 **Rive de référence:**

Date inconnue ou approximative

Altitude calculée de l'eau : **251.31 m**

Nature de l'inondation : **Débordement de cours d'eau**

Nature du repère : **Laisse d'inondation**

Commentaires : Maison, cuisine

GÉNÉRAL

Code : DDTM_R_34144-012_11 **Date de mise à jour :** 24/07/2025
Auteur : DDTM34

MARQUE

Texte : Évènement non identifié
Maximum de l'inondation : Oui
Visibilité : Non renseigné **État du repère :** Non renseigné
Pérennité : Non renseigné **Repère calculé :** Non renseigné
PHEC : Non renseigné

NIVELLEMENT INITIAL

Méthode : Non renseigné
Référence nivelée : Marque d'inondation
Système altimétrique : NGF IGN 1969 (système normal)
Altitude de la référence (en m) : 251.310 m
Altitude calculée de l'eau (en m) : 251.31

Commune : **LUNAS** | Rivière : **L' Orb**

Ancienne distillerie

Commentaires : Le Pont d Orb

3 Repère(s) sur le site

GÉNÉRAL

Unité de gestion : Méditerranée Ouest
Code : DDTM_S_34144-012 **Date de mise à jour :** 04/12/2023
Auteur : DDTM34

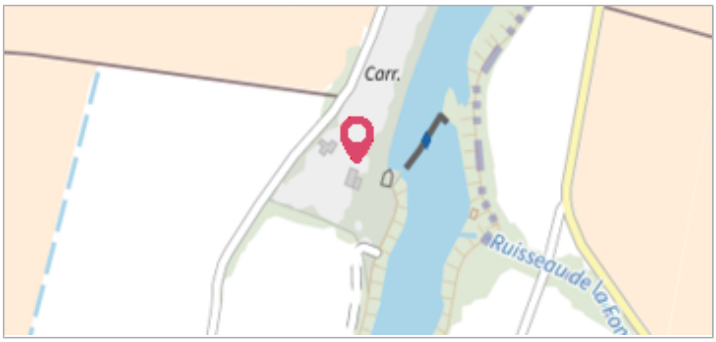

Photo du site

GÉOLOCALISATION

Coordonnées WGS84 : X: 3.16944469 / Y: 43.69962480
Coordonnées RGF93 (Lambert 93) X: 713662.13 / Y: 6288969.42
Coordonnées RGF93 (ETRS89) : X: 3.1694447 / Y: 43.6996248
Code Hydro: Y25-0400 **Rive de référence:**

1930

Altitude calculée de l'eau : **252.01 m**

Nature de l'inondation : **Débordement de cours d'eau**

Nature du repère : **Laisse d'inondation**

Commentaires : Maison, cuisine

GÉNÉRAL

Code : DDTM_R_34144-012_12 **Date de mise à jour :** 19/02/2018
Auteur : DDTM34

MARQUE

Maximum de l'inondation : Oui
Visibilité : Non renseigné **État du repère :** Non renseigné
Pérennité : Non renseigné **Repère calculé :** Non renseigné
PHEC : Non renseigné

NIVELLEMENT INITIAL

Méthode : Non renseigné
Référence nivelée : Marque d'inondation
Système altimétrique : NGF IGN 1969 (système normal)
Altitude de la référence (en m) : 252.010 m
Altitude calculée de l'eau (en m) : 252.01

Commune : **LUNAS** | Rivière : **L' Orb**

Ancienne distillerie

Commentaires : Le Pont d Orb

3 Repère(s) sur le site

GÉNÉRAL

Unité de gestion : Méditerranée Ouest
Code : DDTM_S_34144-012 **Date de mise à jour :** 04/12/2023
Auteur : DDTM34

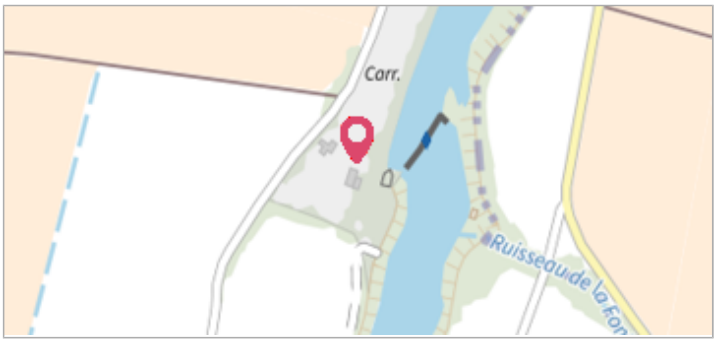

Photo du site

GÉOLOCALISATION

Coordonnées WGS84 : X: 3.16944469 / Y: 43.69962480
Coordonnées RGF93 (Lambert 93) X: 713662.13 / Y: 6288969.42
Coordonnées RGF93 (ETRS89) : X: 3.1694447 / Y: 43.6996248
Code Hydro: Y25-0400 **Rive de référence:**

1953

Altitude calculée de l'eau : **252.16 m**

Nature de l'inondation : **Débordement de cours d'eau**

Nature du repère : **Laisse d'inondation**

Commentaires : Maison, cuisine

GÉNÉRAL

Code : DDTM_R_34144-012_13 **Date de mise à jour :** 19/02/2018
Auteur : DDTM34

MARQUE

Maximum de l'inondation : Oui
Visibilité : Non renseigné **État du repère :** Non renseigné
Pérennité : Non renseigné **Repère calculé :** Non renseigné
PHEC : Non renseigné

NIVELLEMENT INITIAL

Méthode : Non renseigné
Référence nivelée : Marque d'inondation
Système altimétrique : NGF IGN 1969 (système normal)
Altitude de la référence (en m) : 252.160 m
Altitude calculée de l'eau (en m) : 252.16