

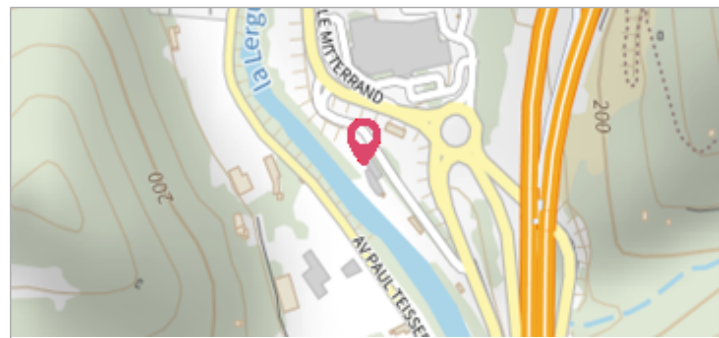
Commune : **LODEVE** | **RN 9**

Commentaires : Station d'essence Mobil

2 Repère(s) sur le site

GÉNÉRAL

Unité de gestion : Méditerranée Ouest
Code : DDTM_S_34142-045 **Date de mise à jour** : 16/10/2017
Auteur : DDTM34



GÉOLOCALISATION

Coordonnées WGS84 : X: 3.32232110 / Y: 43.72324610
Coordonnées RGF93 (Lambert 93) X: 725977.61 / Y: 6291632.86
Coordonnées RGF93 (ETRS89) : X: 3.3223211 / Y: 43.7232461


1982 Altitude calculée de l'eau : **151.52 m**

Nature de l'inondation : **Débordement de cours d'eau** Nature du repère : **Laisse d'inondation**

Commentaires : Maison, fenêtre de la cave

GÉNÉRAL

Code : DDTM_R_34142-045_11 **Date de mise à jour** : 24/04/2018
Auteur : DDTM34



MARQUE

Maximum de l'inondation : Oui
Visibilité : Non renseigné **État du repère** : Non renseigné
Pérennité : Non renseigné **Repère calculé** : Non renseigné
PHEC : Non renseigné

NIVELLEMENT INITIAL

Méthode : Non renseigné
Référence nivelée : Marque d'inondation
Système altimétrique : NGF IGN 1969 (système normal)
Altitude de la référence (en m) : 151.520 m
Altitude calculée de l'eau (en m) : 151.52

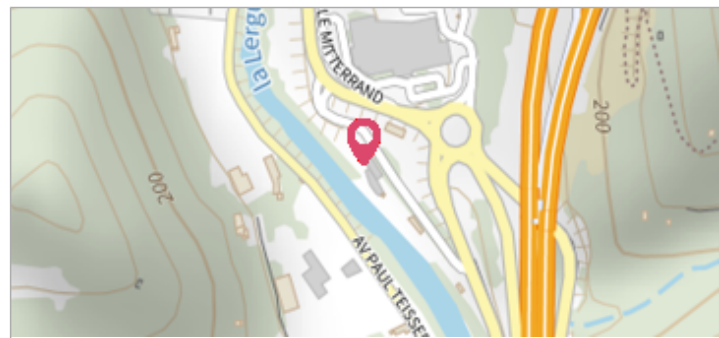
Commune : **LODEVE** | **RN 9**

Commentaires : Station d essence Mobil

2 Repère(s) sur le site

GÉNÉRAL

Unité de gestion : Méditerranée Ouest
Code : DDTM_S_34142-045 **Date de mise à jour** : 16/10/2017
Auteur : DDTM34



GÉOLOCALISATION

Coordonnées WGS84 : X: 3.32232110 / Y: 43.72324610
Coordonnées RGF93 (Lambert 93) X: 725977.61 / Y: 6291632.86
Coordonnées RGF93 (ETRS89) : X: 3.3223211 / Y: 43.7232461


1963 Altitude calculée de l'eau : **152.68 m**

Nature de l'inondation : **Débordement de cours d'eau** Nature du repère : **Laisse d'inondation**

Commentaires : Maison, fenêtre de la cave

GÉNÉRAL

Code : DDTM_R_34142-045_12 **Date de mise à jour** : 19/02/2018
Auteur : DDTM34



MARQUE

Maximum de l'inondation : Oui
Visibilité : Non renseigné **État du repère** : Non renseigné
Pérennité : Non renseigné **Repère calculé** : Non renseigné
PHEC : Non renseigné

NIVELLEMENT INITIAL

Méthode : Non renseigné
Référence nivelée : Marque d'inondation
Système altimétrique : NGF IGN 1969 (système normal)
Altitude de la référence (en m) : 152.680 m
Altitude calculée de l'eau (en m) : 152.68