



Commune : **LODEVE**

## Avenue Paul Teisserenc #3

Commentaires : Usine Frescatti

**3**

Repère(s) sur le site

### GÉNÉRAL

Unité de gestion : Méditerranée Ouest

Code : DDTM\_S\_34142-023

Date de mise à jour : 16/10/2017

Auteur : DDTM34




Photo du site

### GÉOLOCALISATION

Coordonnées WGS84 : X: 3.32154744 / Y: 43.71398070

Coordonnées RGF93 (Lambert 93) X: 725919.45 / Y: 6290602.94

Coordonnées RGF93 (ETRS89) : X: 3.3215474 / Y: 43.7139807



**1963**

Nature de l'inondation : **Débordement de cours d'eau**

Altitude calculée de l'eau : **142.93 m**

Nature du repère : **Laisse d'inondation**

Commentaires : Bâtisse, atelier

### GÉNÉRAL

Code : DDTM\_R\_34142-023\_11

Date de mise à jour :

Auteur : DDTM34

19/02/2018

### MARQUE

Maximum de l'inondation : Oui

Visibilité : Non renseigné

État du repère : Non renseigné

Pérennité : Non renseigné

Repère calculé : Non renseigné

PHEC : Non renseigné

### NIVELLEMENT INITIAL

Méthode : Non renseigné

Référence nivelée : Marque d'inondation

Système altimétrique : NGF IGN 1969 (système normal)

Altitude de la référence (en m) : 142.930 m

Altitude calculée de l'eau (en m) : 142.93



Commune : **LODEVE**

## Avenue Paul Teisserenc #3

Commentaires : Usine Frescatti

**3**

Repère(s) sur le site

### GÉNÉRAL

Unité de gestion : Méditerranée Ouest

Code : DDTM\_S\_34142-023

Date de mise à jour : 16/10/2017

Auteur : DDTM34



Photo du site

### GÉOLOCALISATION

Coordonnées WGS84 : X: 3.32154744 / Y: 43.71398070

Coordonnées RGF93 (Lambert 93) X: 725919.45 / Y: 6290602.94

Coordonnées RGF93 (ETRS89) : X: 3.3215474 / Y: 43.7139807



**1982**

Nature de l'inondation : **Débordement de cours d'eau**

Altitude calculée de l'eau : **141.36 m**

Nature du repère : **Laisse d'inondation**

Commentaires : Bâtisse, atelier

### GÉNÉRAL

Code : DDTM\_R\_34142-023\_12

Date de mise à jour :

Auteur : DDTM34

17/04/2018

### MARQUE

Maximum de l'inondation : Oui

Visibilité : Non renseigné

État du repère : Non renseigné

Pérennité : Non renseigné

Repère calculé : Non renseigné

PHEC : Non renseigné

### NIVELLEMENT INITIAL


Méthode : Non renseigné

Référence nivelée : Marque d'inondation

Système altimétrique : NGF IGN 1969 (système normal)

Altitude de la référence (en m) : 141.360 m

Altitude calculée de l'eau (en m) : 141.36


Commune : **LODEVE**

**Avenue Paul Teisserenc #3**

**Commentaires** : Usine Frescatti

**3** Repère(s) sur le site

**GÉNÉRAL**

**Unité de gestion** : Méditerranée Ouest

**Code** : DDTM\_S\_34142-023 **Date de mise à jour** : 16/10/2017

**Auteur** : DDTM34





**GÉOLOCALISATION**

**Coordonnées WGS84** : X: 3.32154744 / Y: 43.71398070

**Coordonnées RGF93 (Lambert 93)** X: 725919.45 / Y: 6290602.94

**Coordonnées RGF93 (ETRS89)** : X: 3.3215474 / Y: 43.7139807




**1963**

Altitude calculée de l'eau : **142.89 m**

Nature de l'inondation : **Débordement de cours d'eau**


Nature du repère : **Laisse d'inondation**

**Commentaires** : Bâtisse, porte

**GÉNÉRAL**

**Code** : DDTM\_R\_34142-023\_21 **Date de mise à jour** : 19/02/2018

**Auteur** : DDTM34



**MARQUE**

**Maximum de l'inondation** : Oui

**Visibilité** : Non renseigné **État du repère** : Non renseigné

**Pérennité** : Non renseigné **Repère calculé** : Non renseigné

**PHEC** : Non renseigné

**NIVELLEMENT INITIAL**

**Méthode** : Non renseigné

**Référence nivelée** : Marque d'inondation

**Système altimétrique** : NGF IGN 1969 (système normal)

**Altitude de la référence (en m)** : 142.890 m

**Altitude calculée de l'eau (en m)** : 142.89