



Commune : **LIGNAN-SUR-ORB**

## lieu dit champ de la barque

**3**

Repère(s) sur le site

### GÉNÉRAL

**Unité de gestion :** Méditerranée Ouest

**Code :** DDTM\_S\_34140-230

**Date de mise à jour :** 16/10/2017

**Auteur :** DDTM34

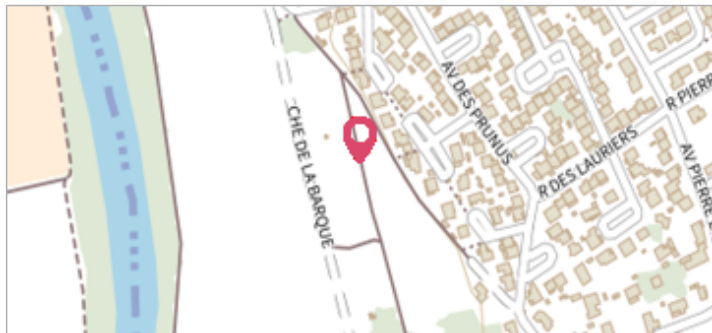


Photo du site

### GÉOLOCALISATION

**Coordonnées WGS84 :** X: 3.16894169 / Y: 43.37835800

**Coordonnées RGF93 (Lambert 93) X:** 713697.97 / Y: 6253262.17

**Coordonnées RGF93 (ETRS89) :** X: 3.1689417 / Y: 43.378358



**5 Décembre 1987**

Nature de l'inondation : **Débordement de cours d'eau**

Altitude calculée de l'eau : **18.91 m**

Nature du repère : **Laisse d'inondation**

**Commentaires :** Mazet (jardin), angle mazet

### GÉNÉRAL

**Code :** DDTM\_R\_34140-230\_11

**Date de mise à jour :**

**Auteur :** DDTM34

17/04/2018

### MARQUE

**Maximum de l'inondation :** Oui

**Visibilité :** Non renseigné

**État du repère :** Non renseigné

**Pérennité :** Non renseigné

**Repère calculé :** Non renseigné

**PHEC :** Non renseigné

### NIVELLEMENT INITIAL

**Méthode :** Non renseigné

**Référence nivelée :** Marque d'inondation

**Système altimétrique :** NGF IGN 1969 (système normal)

**Altitude de la référence (en m) :** 18.910 m

**Altitude calculée de l'eau (en m) :** 18.91



Commune : **LIGNAN-SUR-ORB**

## lieu dit champ de la barque

**3**

Repère(s) sur le site

### GÉNÉRAL

**Unité de gestion :** Méditerranée Ouest

**Code :** DDTM\_S\_34140-230

**Date de mise à jour :** 16/10/2017

**Auteur :** DDTM34

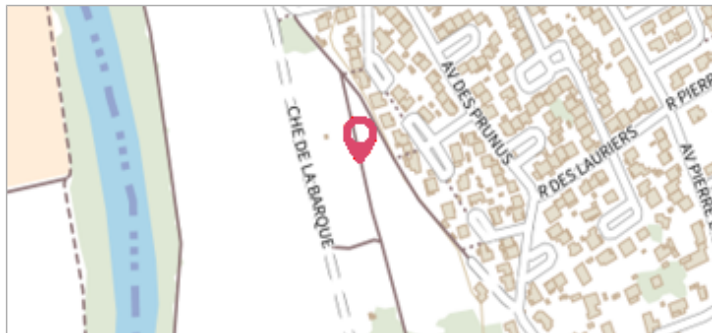


Photo du site

### GÉOLOCALISATION

**Coordonnées WGS84 :** X: 3.16894169 / Y: 43.37835800

**Coordonnées RGF93 (Lambert 93) X:** 713697.97 / Y: 6253262.17

**Coordonnées RGF93 (ETRS89) :** X: 3.1689417 / Y: 43.378358



**29 Janvier 1996**

Nature de l'inondation : **Débordement de cours d'eau**

Altitude calculée de l'eau : **19.17 m**

Nature du repère : **Laisse d'inondation**

**Commentaires :** Mazet (jardin), angle mazet

### GÉNÉRAL

**Code :** DDTM\_R\_34140-230\_12

**Date de mise à jour :**

**Auteur :** DDTM34

19/02/2018

### MARQUE

**Maximum de l'inondation :** Oui

**Visibilité :** Non renseigné

**État du repère :** Non renseigné

**Pérennité :** Non renseigné

**Repère calculé :** Non renseigné

**PHEC :** Non renseigné

### NIVELLEMENT INITIAL

**Méthode :** Non renseigné

**Référence nivelée :** Marque d'inondation

**Système altimétrique :** NGF IGN 1969 (système normal)

**Altitude de la référence (en m) :** 19.170 m

**Altitude calculée de l'eau (en m) :** 19.17



Commune : **LIGNAN-SUR-ORB**

## lieu dit champ de la barque

**3**

Repère(s) sur le site

### GÉNÉRAL

**Unité de gestion :** Méditerranée Ouest

**Code :** DDTM\_S\_34140-230

**Date de mise à jour :** 16/10/2017

**Auteur :** DDTM34

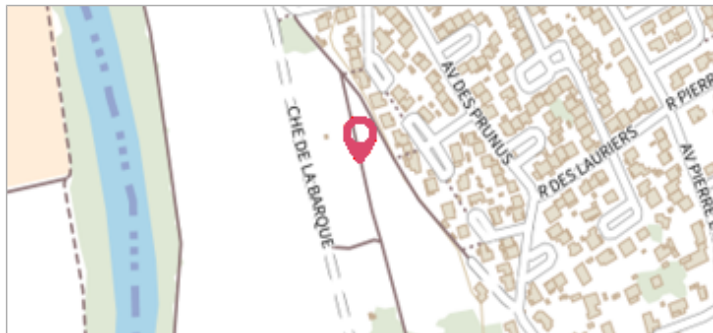


Photo du site

### GÉOLOCALISATION

**Coordonnées WGS84 :** X: 3.16894169 / Y: 43.37835800

**Coordonnées RGF93 (Lambert 93) X:** 713697.97 / **Y:** 6253262.17

**Coordonnées RGF93 (ETRS89) :** X: 3.1689417 / Y: 43.378358



**17 Décembre 1995**

Altitude calculée de l'eau : **18.98 m**

Nature de l'inondation : **Débordement de cours d'eau**

Nature du repère : **Laisse d'inondation**

**Commentaires :** Mazet (jardin), angle mazet

### GÉNÉRAL

**Code :** DDTM\_R\_34140-230\_13

**Date de mise à jour :**

**Auteur :** DDTM34

19/02/2018

### MARQUE

**Maximum de l'inondation :** Oui

**Visibilité :** Non renseigné

**État du repère :** Non renseigné

**Pérennité :** Non renseigné

**Repère calculé :** Non renseigné

**PHEC :** Non renseigné

### NIVELLEMENT INITIAL

**Méthode :** Non renseigné

**Référence nivelée :** Marque d'inondation

**Système altimétrique :** NGF IGN 1969 (système normal)

**Altitude de la référence (en m) :** 18.980 m

**Altitude calculée de l'eau (en m) :** 18.98