



Commune : **LIEURAN-LES-BEZIERS**

## Angle chemin des Condamines

**Commentaires :** rue des Micocouliers

**3** Repère(s) sur le site

### GÉNÉRAL

**Unité de gestion :** Méditerranée Ouest

**Code :** DDTM\_S\_34139-001

**Date de mise à jour :** 16/10/2017

**Auteur :** DDTM34

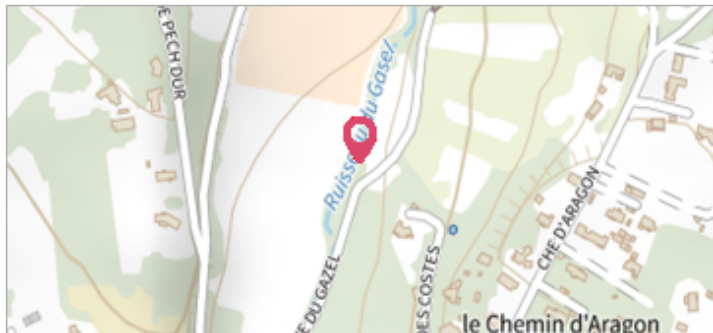


Photo du site

### GÉOLOCALISATION

**Coordonnées WGS84 :** X: 3.23595830 / Y: 43.41988240

**Coordonnées RGF93 (Lambert 93) :** X: 719117.94 / Y: 6257891.78

**Coordonnées RGF93 (ETRS89) :** X: 3.2359583 / Y: 43.4198824



**30 septembre 1964**

Nature de l'inondation : **Débordement de cours d'eau**

Altitude calculée de l'eau : **61.89 m**

Nature du repère : **Laisse d'inondation**

**Commentaires :** Jambage portail cave viticole, portail

### GÉNÉRAL

**Code :** DDTM\_R\_34139-001\_11

**Date de mise à jour :** 24/04/2018

**Auteur :** DDTM34

### MARQUE

**Maximum de l'inondation :** Oui

**Visibilité :** Non renseigné

**État du repère :** Non renseigné

**Pérennité :** Non renseigné

**Repère calculé :** Non renseigné

**PHEC :** Non renseigné

### NIVELLEMENT INITIAL

**Méthode :** Non renseigné

**Référence nivelée :** Marque d'inondation

**Système altimétrique :** NGF IGN 1969 (système normal)

**Altitude de la référence (en m) :** 61.890 m

**Altitude calculée de l'eau (en m) :** 61.89



Commune : **LIEURAN-LES-BEZIERS**

## Angle chemin des Condamines

**Commentaires** : rue des Micocouliers

**3** Repère(s) sur le site

### GÉNÉRAL

**Unité de gestion** : Méditerranée Ouest

**Code** : DDTM\_S\_34139-001

**Date de mise à jour** : 16/10/2017

**Auteur** : DDTM34

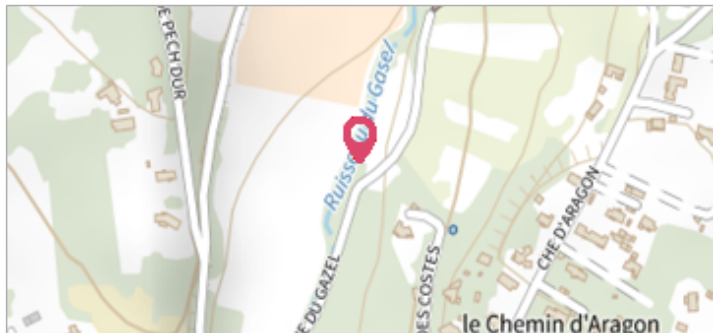


Photo du site

### GÉOLOCALISATION

**Coordonnées WGS84** : X: 3.23595830 / Y: 43.41988240

**Coordonnées RGF93 (Lambert 93)** X: 719117.94 / Y: 6257891.78

**Coordonnées RGF93 (ETRS89)** : X: 3.2359583 / Y: 43.4198824



**1907**

Nature de l'inondation : **Débordement de cours d'eau**

Altitude calculée de l'eau : **61.42 m**

Nature du repère : **Laisse d'inondation**

**Commentaires** : Jambage portail cave viticole, portail

### GÉNÉRAL

**Code** : DDTM\_R\_34139-001\_12

**Date de mise à jour** :

**Auteur** : DDTM34

24/04/2018

### MARQUE

**Maximum de l'inondation** : Oui

**Visibilité** : Non renseigné

**État du repère** : Non renseigné

**Pérennité** : Non renseigné

**Repère calculé** : Non renseigné

**PHEC** : Non renseigné

### NIVELLEMENT INITIAL

**Méthode** : Non renseigné

**Référence nivelée** : Marque d'inondation

**Système altimétrique** : NGF IGN 1969 (système normal)

**Altitude de la référence (en m)** : 61.420 m

**Altitude calculée de l'eau (en m)** : 61.42



Commune : **LIEURAN-LES-BEZIERS**

## Angle chemin des Condamines

Commentaires : rue des Micocouliers

**3** Repère(s) sur le site

### GÉNÉRAL

Unité de gestion : Méditerranée Ouest

Code : DDTM\_S\_34139-001

Date de mise à jour : 16/10/2017

Auteur : DDTM34

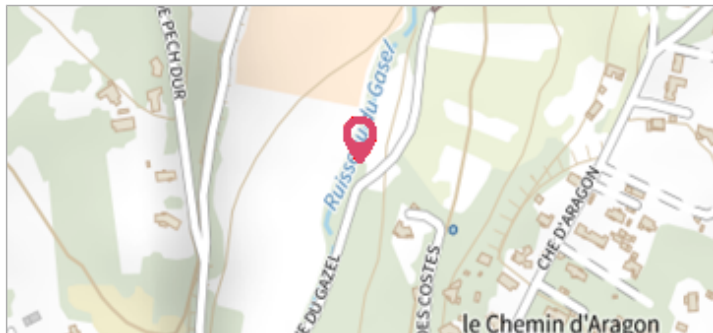


Photo du site

### GÉOLOCALISATION

Coordonnées WGS84 : X: 3.23595830 / Y: 43.41988240

Coordonnées RGF93 (Lambert 93) X: 719117.94 / Y: 6257891.78

Coordonnées RGF93 (ETRS89) : X: 3.2359583 / Y: 43.4198824



**1966**

Nature de l'inondation : **Débordement de cours d'eau**

Altitude calculée de l'eau : **60.95 m**

Nature du repère : **Laisse d'inondation**

Commentaires : Jambage portail cave viticole, portail

### GÉNÉRAL

Code : DDTM\_R\_34139-001\_13

Date de mise à jour :

Auteur : DDTM34

19/02/2018

### MARQUE

Maximum de l'inondation : Oui

Visibilité : Non renseigné

État du repère : Non renseigné

Pérennité : Non renseigné

Repère calculé : Non renseigné

PHEC : Non renseigné

### NIVELLEMENT INITIAL

Méthode : Non renseigné

Référence nivelée : Marque d'inondation

Système altimétrique : NGF IGN 1969 (système normal)

Altitude de la référence (en m) : 60.950 m

Altitude calculée de l'eau (en m) : 60.95