



Commune : **LATTES**

Mas Nègre - RN 986

Commentaires : lieu-dit Le Mas Nègre

3

Repère(s) sur le site

GÉNÉRAL

Unité de gestion : Méditerranée Ouest

Code : DDTM_S_34129-044

Date de mise à jour : 16/10/2017

Auteur : DDTM34

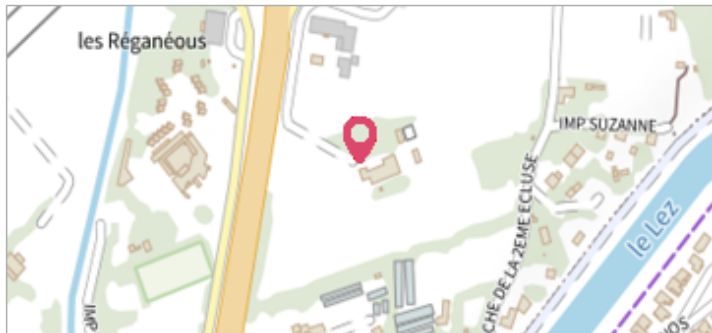


Photo du site

GÉOLOCALISATION

Coordonnées WGS84 : X: 3.89935416 / Y: 43.57903100

Coordonnées RGF93 (Lambert 93) : X: 772665.02 / Y: 6275966.11

Coordonnées RGF93 (ETRS89) : X: 3.8993542 / Y: 43.579031



1963

Nature de l'inondation : **Débordement de cours d'eau**

Altitude calculée de l'eau : **6.42 m**

Nature du repère : **Laisse d'inondation**

Commentaires : Maison, porte cuisine

GÉNÉRAL

Code : DDTM_R_34129-044_11

Date de mise à jour :

Auteur : DDTM34

24/04/2018

MARQUE

Maximum de l'inondation : Oui

Visibilité : Non renseigné

État du repère : Non renseigné

Pérennité : Non renseigné

Repère calculé : Non renseigné

PHEC : Non renseigné

NIVELLEMENT INITIAL

Méthode : Non renseigné

Référence nivelée : Marque d'inondation

Système altimétrique : NGF IGN 1969 (système normal)

Altitude de la référence (en m) : 6.420 m

Altitude calculée de l'eau (en m) : 6.42



Commune : **LATTES**

Mas Nègre - RN 986

Commentaires : lieu-dit Le Mas Nègre

3 Repère(s) sur le site

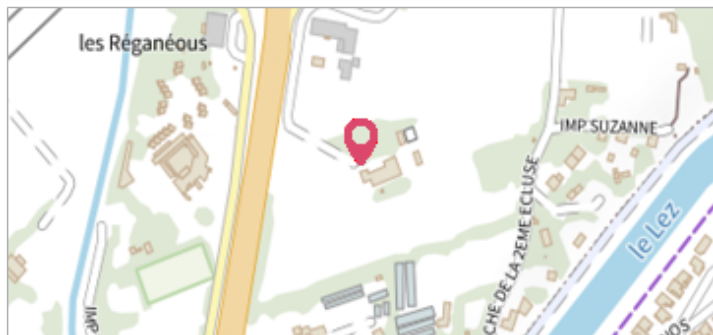
GÉNÉRAL

Unité de gestion : Méditerranée Ouest

Code : DDTM_S_34129-044

Date de mise à jour : 16/10/2017

Auteur : DDTM34



GÉOLOCALISATION

Coordonnées WGS84 : X: 3.89935416 / Y: 43.57903100

Coordonnées RGF93 (Lambert 93) X: 772665.02 / Y: 6275966.11

Coordonnées RGF93 (ETRS89) : X: 3.8993542 / Y: 43.579031



Photo du site



1976

Nature de l'inondation : **Débordement de cours d'eau**

Altitude calculée de l'eau : **6.53 m**

Nature du repère : **Laisse d'inondation**

Commentaires : Maison, cuisine

GÉNÉRAL

Code : DDTM_R_34129-044_21

Date de mise à jour :

Auteur : DDTM34

16/04/2018

MARQUE

Maximum de l'inondation : Oui

Visibilité : Non renseigné

État du repère : Non renseigné

Pérennité : Non renseigné

Repère calculé : Non renseigné

PHEC : Non renseigné

NIVELLEMENT INITIAL

Méthode : Non renseigné

Référence nivelée : Marque d'inondation

Système altimétrique : NGF IGN 1969 (système normal)

Altitude de la référence (en m) : 6.530 m

Altitude calculée de l'eau (en m) : 6.53


Commune : **LATTES**

Mas Nègre - RN 986

Commentaires : lieu-dit Le Mas Nègre

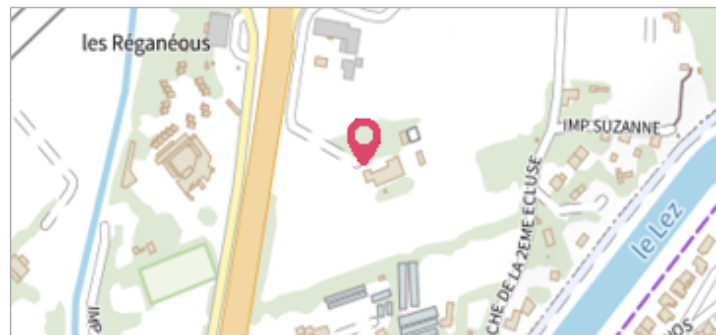
3 Repère(s) sur le site

GÉNÉRAL

Unité de gestion : Méditerranée Ouest

Code : DDTM_S_34129-044 **Date de mise à jour** : 16/10/2017

Auteur : DDTM34




GÉOLOCALISATION

Coordonnées WGS84 : X: 3.89935416 / Y: 43.57903100

Coordonnées RGF93 (Lambert 93) X: 772665.02 / Y: 6275966.11

Coordonnées RGF93 (ETRS89) : X: 3.8993542 / Y: 43.579031




1933

Altitude calculée de l'eau : **6.68 m**

Nature de l'inondation : **Débordement de cours d'eau**


Nature du repère : **Laisse d'inondation**

Commentaires : Maison, cuisine

GÉNÉRAL

Code : DDTM_R_34129-044_22 **Date de mise à jour** : 17/04/2018

Auteur : DDTM34



MARQUE

Maximum de l'inondation : Oui

Visibilité : Non renseigné **État du repère** : Non renseigné

Pérennité : Non renseigné **Repère calculé** : Non renseigné

PHEC : Non renseigné

NIVELLEMENT INITIAL

Méthode : Non renseigné

Référence nivelée : Marque d'inondation

Système altimétrique : NGF IGN 1969 (système normal)

Altitude de la référence (en m) : 6.680 m

Altitude calculée de l'eau (en m) : 6.68