Commune : **LAROQUE**

Hôtel de Ville

Commentaires : RN 986

6 Repère(s) sur le site

GÉNÉRAL

Unité de gestion : Méditerranée Ouest
Code : DDTM_S_34128-001 **Date de mise à jour :** 16/10/2017
Auteur : DDTM34

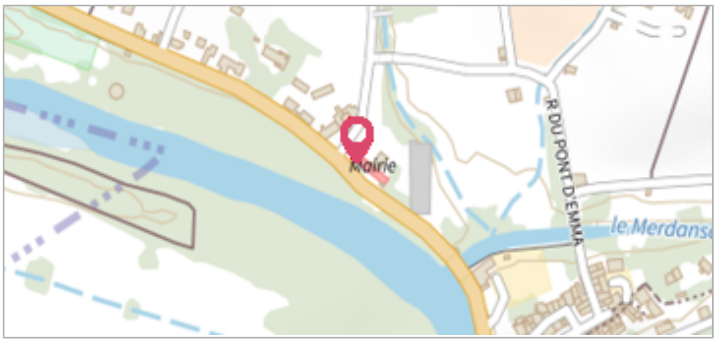

Photo du site

GÉOLOCALISATION

Coordonnées WGS84 : X: 3.72120950 / Y: 43.92425050
Coordonnées RGF93 (Lambert 93) X: 757921.54 / Y: 6314180.77
Coordonnées RGF93 (ETRS89) : X: 3.7212095 / Y: 43.9242505

14 Octobre 1995

Altitude calculée de l'eau : **141.57 m**

Nature de l'inondation : **Débordement de cours d'eau**

Nature du repère : **Laisse d'inondation**

Commentaires : Mur de soutènement, mur de soutènement

GÉNÉRAL

Code : DDTM_R_34128-001_12 **Date de mise à jour :** 01/09/2022
Auteur : DDTM34

MARQUE

Maximum de l'inondation : Oui
Visibilité : Non renseigné **État du repère :** Non renseigné
Pérennité : Non renseigné **Repère calculé :** Non renseigné
PHEC : Non renseigné

NIVELLEMENT INITIAL

Méthode : Non renseigné
Référence nivelée : Marque d'inondation
Système altimétrique : NGF IGN 1969 (système normal)
Altitude de la référence (en m) : 141.570 m
Altitude calculée de l'eau (en m) : 141.57

Commune : **LAROQUE**

Hôtel de Ville

Commentaires : RN 986

6 Repère(s) sur le site

GÉNÉRAL

Unité de gestion : Méditerranée Ouest
Code : DDTM_S_34128-001 **Date de mise à jour :** 16/10/2017
Auteur : DDTM34

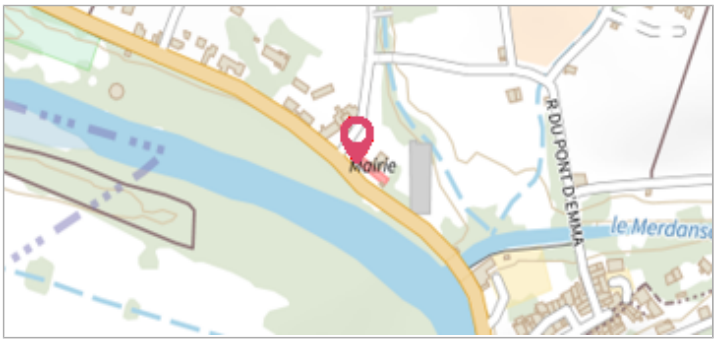

Photo du site

GÉOLOCALISATION

Coordonnées WGS84 : X: 3.72120950 / Y: 43.92425050
Coordonnées RGF93 (Lambert 93) X: 757921.54 / Y: 6314180.77
Coordonnées RGF93 (ETRS89) : X: 3.7212095 / Y: 43.9242505

19 Septembre 2020

Altitude calculée de l'eau : **141.71 m**

Nature de l'inondation : **Débordement de cours d'eau**

Nature du repère : **Témoignage oral**

Commentaires : 3ème marche en partant du haut (plus ou moins 10 cm)

GÉNÉRAL

Code : LRC_2020SEP19HERA_00 **Date de mise à jour :** 01/09/2022
Auteur : SPC MO

3eme marche en partant du haut

MARQUE

Maximum de l'inondation : Oui
Visibilité : Non **État du repère :** Disparu
PHEC : Non **Repère calculé :** Non

L'EAU EST ARRIVÉE JUSQU'À LA 3EME MARCHE EN PARTANT DU HAUT - 26/10/2021

Méthode : Nivellement direct
Référence nivelée : Marque d'inondation
Description référence du repère : 3eme march en partant du haut
Système altimétrique : NGF IGN 1969 (système normal)
Altitude de la référence (en m) : 141.710 m
Différence entre le niveau d'eau et la référence (en m) : 0.000 m
Altitude calculée de l'eau (en m) : 141.71

Commune : **LAROQUE**

Hôtel de Ville

Commentaires : RN 986

6 Repère(s) sur le site

GÉNÉRAL

Unité de gestion : Méditerranée Ouest
Code : DDTM_S_34128-001 **Date de mise à jour :** 16/10/2017
Auteur : DDTM34

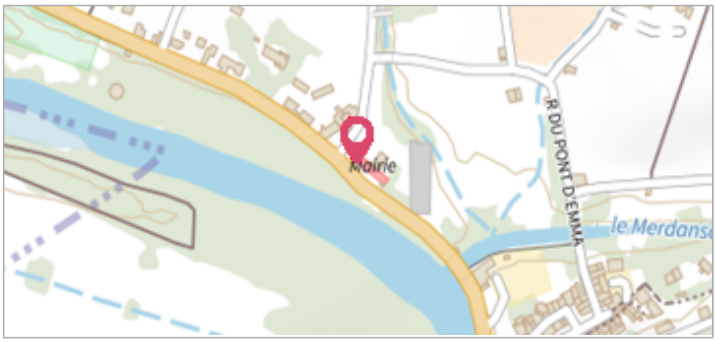

Photo du site

GÉOLOCALISATION

Coordonnées WGS84 : X: 3.72120950 / Y: 43.92425050
Coordonnées RGF93 (Lambert 93) X: 757921.54 / Y: 6314180.77
Coordonnées RGF93 (ETRS89) : X: 3.7212095 / Y: 43.9242505

1958

Nature de l'inondation : **Débordement de cours d'eau**

Nature du repère : **Repère normalisé (décret n°2005-233)**

GÉNÉRAL

Code : WEB_R_202403044614 **Date de mise à jour :** 04/03/2024
Auteur : SPC MO

mur mairie

MARQUE

Texte : 1958
Maximum de l'inondation : Oui
Visibilité : Oui **État du repère :** Bon
Pérennité : Longue

Commune : **LAROQUE**

Hôtel de Ville

Commentaires : RN 986

6 Repère(s) sur le site

GÉNÉRAL

Unité de gestion : Méditerranée Ouest
Code : DDTM_S_34128-001 **Date de mise à jour :** 16/10/2017
Auteur : DDTM34

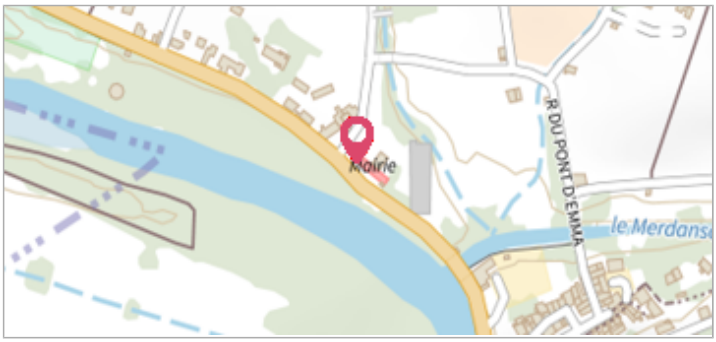

Photo du site

GÉOLOCALISATION

Coordonnées WGS84 : X: 3.72120950 / Y: 43.92425050
Coordonnées RGF93 (Lambert 93) X: 757921.54 / Y: 6314180.77
Coordonnées RGF93 (ETRS89) : X: 3.7212095 / Y: 43.9242505

1982

Altitude calculée de l'eau : **141.91 m**

Nature de l'inondation : **Débordement de cours d'eau**

Nature du repère : **Repère normalisé (décret n°2005-233)**

Commentaires : Mur de soutènement, mur de soutènement

GÉNÉRAL

Code : DDTM_R_34128-001_13 **Date de mise à jour :** 27/03/2024
Auteur : DDTM34

reperes

MARQUE

Texte : 1982
Maximum de l'inondation : Oui
Visibilité : Oui **État du repère :** Bon
Pérennité : Longue **Repère calculé :** Non renseigné
PHEC : Non renseigné

NIVELLEMENT INITIAL

Méthode : Non renseigné
Référence nivelée : Marque d'inondation
Système altimétrique : NGF IGN 1969 (système normal)
Altitude de la référence (en m) : 141.910 m
Altitude calculée de l'eau (en m) : 141.91

Commune : **LAROQUE**

Hôtel de Ville

Commentaires : RN 986

6 Repère(s) sur le site

GÉNÉRAL

Unité de gestion : Méditerranée Ouest
Code : DDTM_S_34128-001 **Date de mise à jour :** 16/10/2017
Auteur : DDTM34

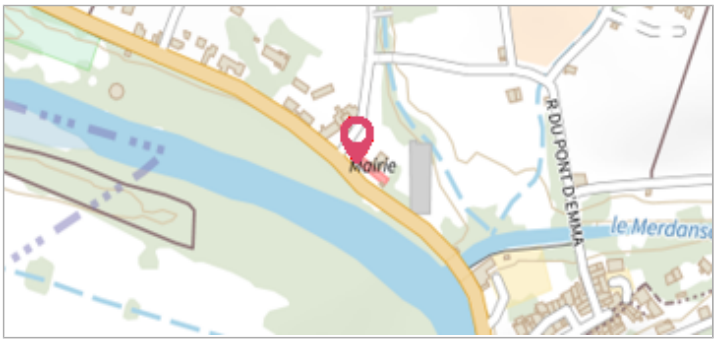

Photo du site

GÉOLOCALISATION

Coordonnées WGS84 : X: 3.72120950 / Y: 43.92425050
Coordonnées RGF93 (Lambert 93) X: 757921.54 / Y: 6314180.77
Coordonnées RGF93 (ETRS89) : X: 3.7212095 / Y: 43.9242505

4 Novembre 2011

Nature de l'inondation : **Débordement de cours d'eau** Nature du repère : **Repère normalisé (décret n°2005-233)**

GÉNÉRAL

Code : WEB_R_202403273549 **Date de mise à jour :** 27/03/2024
Auteur : SPC MO

reperes

MARQUE

Texte : novembre 2011
Maximum de l'inondation : Oui
Visibilité : Oui **État du repère :** Bon
Pérennité : Longue

Commune : **LAROQUE**

Hôtel de Ville

Commentaires : RN 986

6 Repère(s) sur le site

GÉNÉRAL

Unité de gestion : Méditerranée Ouest
Code : DDTM_S_34128-001 **Date de mise à jour :** 16/10/2017
Auteur : DDTM34

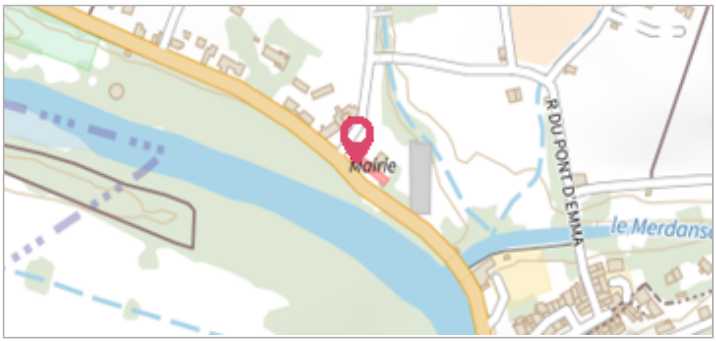

Photo du site

GÉOLOCALISATION

Coordonnées WGS84 : X: 3.72120950 / Y: 43.92425050
Coordonnées RGF93 (Lambert 93) X: 757921.54 / Y: 6314180.77
Coordonnées RGF93 (ETRS89) : X: 3.7212095 / Y: 43.9242505

5 Novembre 1994

Altitude calculée de l'eau : **141.87 m**

Nature de l'inondation : **Débordement de cours d'eau**

Nature du repère : **Laisse d'inondation**

Commentaires : Mur de soutènement, mur de soutènement

GÉNÉRAL

Code : DDTM_R_34128-001_11 **Date de mise à jour :** 28/11/2024
Auteur : DDTM34

macaron 1994 mairie laroque

MARQUE

Maximum de l'inondation : Oui
Visibilité : Non renseigné **État du repère :** Non renseigné
Pérennité : Non renseigné **Repère calculé :** Non renseigné
PHEC : Non renseigné

NIVELLEMENT INITIAL

Méthode : Non renseigné
Référence nivelée : Marque d'inondation
Système altimétrique : NGF IGN 1969 (système normal)
Altitude de la référence (en m) : 141.870 m
Altitude calculée de l'eau (en m) : 141.87