
Commune : **LAMALOU-LES-BAINS**

**pont submersible**

**Commentaires** : rive droite amont

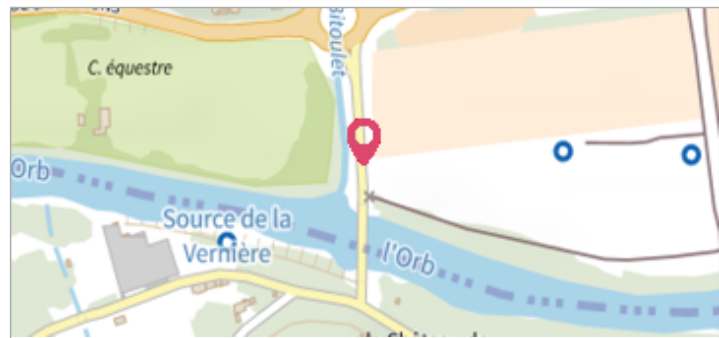
**1** Repère(s) sur le site

**GÉNÉRAL**

**Unité de gestion** : Méditerranée Ouest

**Code** : DDTM\_S\_34126-008      **Date de mise à jour** : 16/10/2017

**Auteur** : DDTM34




**GÉOLOCALISATION**

**Coordonnées WGS84** : X: 3.08352960 / Y: 43.58581180

**Coordonnées RGF93 (Lambert 93)** X: 706748.28 / Y: 6276309.49

**Coordonnées RGF93 (ETRS89)** : X: 3.0835296 / Y: 43.5858118




**24 Mai 1992**

Altitude calculée de l'eau : **170.86 m**

Nature de l'inondation : **Débordement de cours d'eau**


Nature du repère : **Laisse d'inondation**

**Commentaires** : Portail de vigne, montant sud

**GÉNÉRAL**

**Code** : DDTM\_R\_34126-008\_11      **Date de mise à jour** : 17/04/2018

**Auteur** : DDTM34



**MARQUE**

**Maximum de l'inondation** : Oui

**Visibilité** : Non renseigné      **État du repère** : Non renseigné

**Pérennité** : Non renseigné      **Repère calculé** : Non renseigné

**PHEC** : Non renseigné

**NIVELLEMENT INITIAL**

**Méthode** : Non renseigné

**Référence nivelée** : Marque d'inondation

**Système altimétrique** : NGF IGN 1969 (système normal)

**Altitude de la référence (en m)** : 170.860 m

**Altitude calculée de l'eau (en m)** : 170.86