

Commune : **JUVIGNAC** | Ancien Etablissement Thermal #3

Commentaires : Domaine de Font Caude 3 Repère(s) sur le site

GÉNÉRAL

Unité de gestion : Méditerranée Ouest
 Code : DDTM_S_34123-003 Date de mise à jour : 16/10/2017
 Auteur : DDTM34

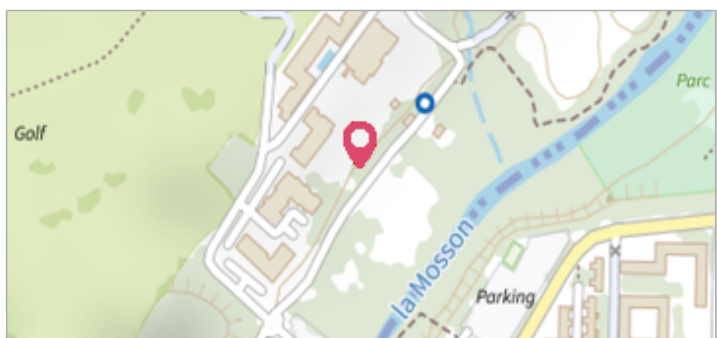


Photo du site

GÉOLOCALISATION

Coordonnées WGS84 : X: 3.81113495 / Y: 43.62738760
 Coordonnées RGF93 (Lambert 93) X: 765482.24 / Y: 6281262.98
 Coordonnées RGF93 (ETRS89) : X: 3.811135 / Y: 43.6273876

1909 Altitude calculée de l'eau : **40.59 m**
 Nature de l'inondation : **Débordement de cours d'eau** Nature du repère : **Laisse d'inondation**

Commentaires : Bâtiment annexe ouest, façade nord

GÉNÉRAL

Code : DDTM_R_34123-003_11 Date de mise à jour : 19/02/2018
 Auteur : DDTM34



MARQUE

Maximum de l'inondation : Oui
 Visibilité : Non renseigné État du repère : Non renseigné
 Pérennité : Non renseigné Repère calculé : Non renseigné
 PHEC : Non renseigné

NIVELLEMENT INITIAL

Méthode : Non renseigné
 Référence nivelée : Marque d'inondation
 Système altimétrique : NGF IGN 1969 (système normal)
 Altitude de la référence (en m) : 40.590 m
 Altitude calculée de l'eau (en m) : 40.59

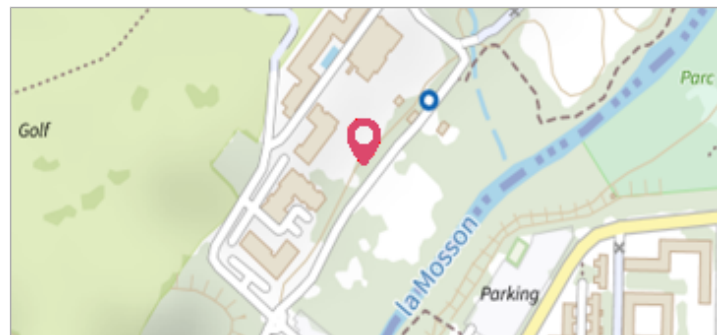
Commune : **JUVIGNAC** | Ancien Etablissement Thermal #3

Commentaires : Domaine de Font Caude

3 Repère(s) sur le site

GÉNÉRAL

Unité de gestion : Méditerranée Ouest
 Code : DDTM_S_34123-003 Date de mise à jour : 16/10/2017
 Auteur : DDTM34



GÉOLOCALISATION

Coordonnées WGS84 : X: 3.81113495 / Y: 43.62738760
 Coordonnées RGF93 (Lambert 93) X: 765482.24 / Y: 6281262.98
 Coordonnées RGF93 (ETRS89) : X: 3.811135 / Y: 43.6273876

16 octobre 1909 Altitude calculée de l'eau : **40.17 m**

Nature de l'inondation : **Débordement de cours d'eau** Nature du repère : **Laisse d'inondation**

Commentaires : Bâtiment annexe ouest, façade nord

GÉNÉRAL

Code : DDTM_R_34123-003_12 Date de mise à jour : 17/04/2018
 Auteur : DDTM34



MARQUE

Maximum de l'inondation : Oui
 Visibilité : Non renseigné État du repère : Non renseigné
 Pérennité : Non renseigné Repère calculé : Non renseigné
 PHEC : Non renseigné

NIVELLEMENT INITIAL

Méthode : Non renseigné
 Référence nivelée : Marque d'inondation
 Système altimétrique : NGF IGN 1969 (système normal)
 Altitude de la référence (en m) : 40.170 m
 Altitude calculée de l'eau (en m) : 40.17


Commune : **JUVIGNAC** | Ancien Etablissement Thermal #3

Commentaires : Domaine de Font Caude

3 Repère(s) sur le site

GÉNÉRAL

Unité de gestion : Méditerranée Ouest
 Code : DDTM_S_34123-003 Date de mise à jour : 16/10/2017
 Auteur : DDTM34



GÉOLOCALISATION

Coordonnées WGS84 : X: 3.81113495 / Y: 43.62738760
 Coordonnées RGF93 (Lambert 93) X: 765482.24 / Y: 6281262.98
 Coordonnées RGF93 (ETRS89) : X: 3.811135 / Y: 43.6273876

20 octobre 1909 Altitude calculée de l'eau : **40.4 m**

Nature de l'inondation : **Débordement de cours d'eau** Nature du repère : **Laisse d'inondation**

Commentaires : Bâtiment annexe ouest, façade nord

GÉNÉRAL

Code : DDTM_R_34123-003_13 Date de mise à jour : 24/04/2018
 Auteur : DDTM34



MARQUE

Maximum de l'inondation : Oui
 Visibilité : Non renseigné État du repère : Non renseigné
 Pérennité : Non renseigné Repère calculé : Non renseigné
 PHEC : Non renseigné

NIVELLEMENT INITIAL

Méthode : Non renseigné
 Référence nivelée : Marque d'inondation
 Système altimétrique : NGF IGN 1969 (système normal)
 Altitude de la référence (en m) : 40.400 m
 Altitude calculée de l'eau (en m) : 40.4