

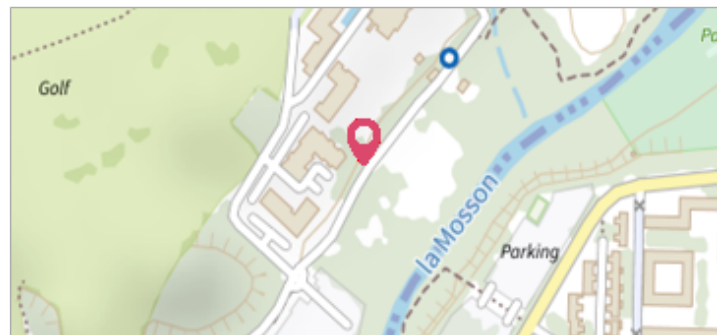
Commune : **JUVIGNAC** | Ancien Etablissement Thermal #2

Commentaires : Domaine de Font Caude

2 Repère(s) sur le site

GÉNÉRAL

Unité de gestion : Méditerranée Ouest
 Code : DDTM_S_34123-002 Date de mise à jour : 16/10/2017
 Auteur : DDTM34



GÉOLOCALISATION

Coordonnées WGS84 : X: 3.81087732 / Y: 43.62703040
 Coordonnées RGF93 (Lambert 93) X: 765461.85 / Y: 6281223.07
 Coordonnées RGF93 (ETRS89) : X: 3.8108773 / Y: 43.6270304

Date inconnue ou approximative Altitude calculée de l'eau : **40.4 m**

Nature de l'inondation : **Débordement de cours d'eau** Nature du repère : **Laisse d'inondation**

Commentaires : Bâtiment annexe ouest, couloir

GÉNÉRAL

Code : DDTM_R_34123-002_31 Date de mise à jour : 24/07/2025
 Auteur : DDTM34



MARQUE

Texte : Évènement non identifié
 Maximum de l'inondation : Oui
 Visibilité : Non renseigné État du repère : Non renseigné
 Pérennité : Non renseigné Repère calculé : Non renseigné
 PHEC : Non renseigné

NIVELLEMENT INITIAL

Méthode : Non renseigné
 Référence nivelée : Marque d'inondation
 Système altimétrique : NGF IGN 1969 (système normal)
 Altitude de la référence (en m) : 40.400 m
 Altitude calculée de l'eau (en m) : 40.4

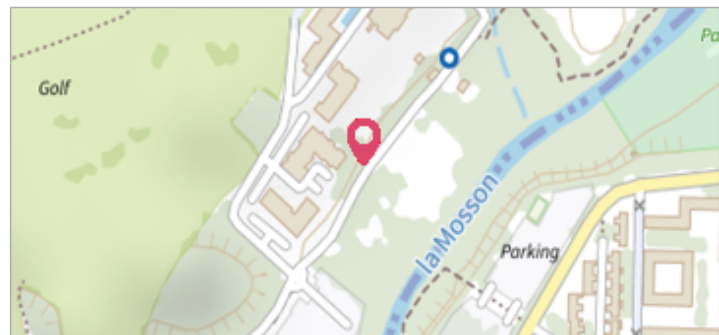
Commune : **JUVIGNAC** | Ancien Etablissement Thermal #2

Commentaires : Domaine de Font Caude

2 Repère(s) sur le site

GÉNÉRAL

Unité de gestion : Méditerranée Ouest
 Code : DDTM_S_34123-002 Date de mise à jour : 16/10/2017
 Auteur : DDTM34



GÉOLOCALISATION

Coordonnées WGS84 : X: 3.81087732 / Y: 43.62703040
 Coordonnées RGF93 (Lambert 93) X: 765461.85 / Y: 6281223.07
 Coordonnées RGF93 (ETRS89) : X: 3.8108773 / Y: 43.6270304


Date inconnue ou approximative Altitude calculée de l'eau : **40 m**

Nature de l'inondation : **Débordement de cours d'eau** Nature du repère : **Laisse d'inondation**

Commentaires : Bâtiment annexe ouest, couloir

GÉNÉRAL

Code : DDTM_R_34123-002_32 Date de mise à jour : 24/07/2025
 Auteur : DDTM34



MARQUE

Texte : Évènement non identifié
 Maximum de l'inondation : Oui
 Visibilité : Non renseigné État du repère : Non renseigné
 Pérennité : Non renseigné Repère calculé : Non renseigné
 PHEC : Non renseigné

NIVELLEMENT INITIAL

Méthode : Non renseigné
 Référence nivelée : Marque d'inondation
 Système altimétrique : NGF IGN 1969 (système normal)
 Altitude de la référence (en m) : 40.000 m
 Altitude calculée de l'eau (en m) : 40