
Commune : **JUVIGNAC**

Ancien Etablissement Thermal

Commentaires : Domaine de Font Caude

4 Repère(s) sur le site

GÉNÉRAL

Unité de gestion : Méditerranée Ouest

Code : DDTM_S_34123-001 **Date de mise à jour** : 16/10/2017

Auteur : DDTM34



GÉOLOCALISATION


Coordonnées WGS84 : X: 3.81124987 / Y: 43.62702550

Coordonnées RGF93 (Lambert 93) X: 765491.93 / Y: 6281222.83

Coordonnées RGF93 (ETRS89) : X: 3.8112499 / Y: 43.6270255



Photo du site


Date inconnue ou approximative

Altitude calculée de l'eau : **40.44 m**

Nature de l'inondation : **Débordement de cours d'eau**

Nature du repère : **Laisse d'inondation**

Commentaires : Bâtiment central, porte ouest

GÉNÉRAL

Code : DDTM_R_34123-001_11 **Date de mise à jour** : 24/07/2025

Auteur : DDTM34



MARQUE

Texte : Évènement non identifié

Maximum de l'inondation : Oui

Visibilité : Non renseigné **État du repère** : Non renseigné

Pérennité : Non renseigné **Repère calculé** : Non renseigné

PHEC : Non renseigné

NIVELLEMENT INITIAL


Méthode : Non renseigné

Référence nivelée : Marque d'inondation

Système altimétrique : NGF IGN 1969 (système normal)

Altitude de la référence (en m) : 40.440 m

Altitude calculée de l'eau (en m) : 40.44


Commune : **JUVIGNAC**

Ancien Etablissement Thermal

Commentaires : Domaine de Font Caude

4 Repère(s) sur le site

GÉNÉRAL

Unité de gestion : Méditerranée Ouest

Code : DDTM_S_34123-001 **Date de mise à jour** : 16/10/2017

Auteur : DDTM34



GÉOLOCALISATION


Coordonnées WGS84 : X: 3.81124987 / Y: 43.62702550

Coordonnées RGF93 (Lambert 93) X: 765491.93 / Y: 6281222.83

Coordonnées RGF93 (ETRS89) : X: 3.8112499 / Y: 43.6270255



Photo du site


Date inconnue ou approximative

Altitude calculée de l'eau : **42.48 m**

Nature de l'inondation : **Débordement de cours d'eau**


Nature du repère : **Laisse d'inondation**

Commentaires : Bâtiment central, porte ouest

GÉNÉRAL

Code : DDTM_R_34123-001_12 **Date de mise à jour** : 24/07/2025

Auteur : DDTM34



MARQUE

Texte : Évènement non identifié

Maximum de l'inondation : Oui

Visibilité : Non renseigné **État du repère** : Non renseigné

Pérennité : Non renseigné **Repère calculé** : Non renseigné

PHEC : Non renseigné

NIVELLEMENT INITIAL


Méthode : Non renseigné

Référence nivelée : Marque d'inondation

Système altimétrique : NGF IGN 1969 (système normal)

Altitude de la référence (en m) : 42.480 m

Altitude calculée de l'eau (en m) : 42.48


Commune : **JUVIGNAC**

Ancien Etablissement Thermal

Commentaires : Domaine de Font Caude

4 Repère(s) sur le site

GÉNÉRAL

Unité de gestion : Méditerranée Ouest

Code : DDTM_S_34123-001 **Date de mise à jour** : 16/10/2017

Auteur : DDTM34



GÉOLOCALISATION


Coordonnées WGS84 : X: 3.81124987 / Y: 43.62702550

Coordonnées RGF93 (Lambert 93) X: 765491.93 / Y: 6281222.83

Coordonnées RGF93 (ETRS89) : X: 3.8112499 / Y: 43.6270255



Photo du site


Date inconnue ou approximative

Altitude calculée de l'eau : **39.53 m**

Nature de l'inondation : **Débordement de cours d'eau**


Nature du repère : **Laisse d'inondation**

Commentaires : Bâtiment central, porte ouest

GÉNÉRAL

Code : DDTM_R_34123-001_13 **Date de mise à jour** : 24/07/2025

Auteur : DDTM34



MARQUE

Texte : Évènement non identifié

Maximum de l'inondation : Oui

Visibilité : Non renseigné **État du repère** : Non renseigné

Pérennité : Non renseigné **Repère calculé** : Non renseigné

PHEC : Non renseigné

NIVELLEMENT INITIAL


Méthode : Non renseigné

Référence nivelée : Marque d'inondation

Système altimétrique : NGF IGN 1969 (système normal)

Altitude de la référence (en m) : 39.530 m

Altitude calculée de l'eau (en m) : 39.53


Commune : **JUVIGNAC**

Ancien Etablissement Thermal

Commentaires : Domaine de Font Caude

4 Repère(s) sur le site

GÉNÉRAL

Unité de gestion : Méditerranée Ouest

Code : DDTM_S_34123-001 **Date de mise à jour** : 16/10/2017

Auteur : DDTM34



GÉOLOCALISATION


Coordonnées WGS84 : X: 3.81124987 / Y: 43.62702550

Coordonnées RGF93 (Lambert 93) X: 765491.93 / Y: 6281222.83

Coordonnées RGF93 (ETRS89) : X: 3.8112499 / Y: 43.6270255



Photo du site


Date inconnue ou approximative

Altitude calculée de l'eau : **41.78 m**

Nature de l'inondation : **Débordement de cours d'eau**


Nature du repère : **Laisse d'inondation**

Commentaires : Bâtiment central, porte ouest

GÉNÉRAL

Code : DDTM_R_34123-001_14 **Date de mise à jour** : 24/07/2025

Auteur : DDTM34



MARQUE

Texte : Évènement non identifié

Maximum de l'inondation : Oui

Visibilité : Non renseigné **État du repère** : Non renseigné

Pérennité : Non renseigné **Repère calculé** : Non renseigné

PHEC : Non renseigné

NIVELLEMENT INITIAL

Méthode : Non renseigné

Référence nivelée : Marque d'inondation

Système altimétrique : NGF IGN 1969 (système normal)

Altitude de la référence (en m) : 41.780 m

Altitude calculée de l'eau (en m) : 41.78