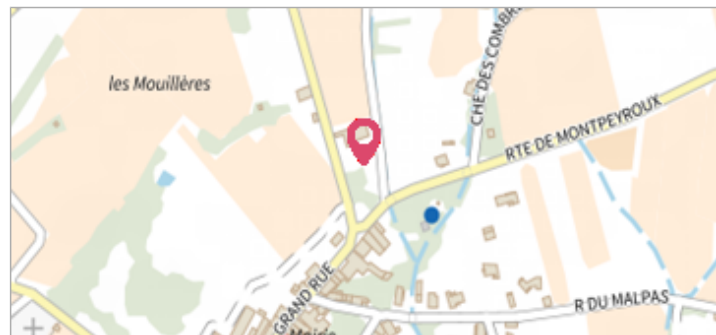

Commune : **JONQUIERES**  
**RD 141**

**Commentaires** : garage Renault

**1** Repère(s) sur le site

**GÉNÉRAL**


**Unité de gestion** : Méditerranée Ouest  
**Code** : DDTM\_S\_34122-003 **Date de mise à jour** : 16/10/2017  
**Auteur** : DDTM34



**GÉOLOCALISATION**

**Coordonnées WGS84** : X: 3.47666463 / Y: 43.67746590  
**Coordonnées RGF93 (Lambert 93)** X: 738447.58 / Y: 6286608.21  
**Coordonnées RGF93 (ETRS89)** : X: 3.4766646 / Y: 43.6774659





**1976**  
Nature de l'inondation : **Débordement de cours d'eau**

Altitude calculée de l'eau : **117.95 m**  
Nature du repère : **Laisse d'inondation**

**Commentaires** : Sol, parking

**GÉNÉRAL**

**Code** : DDTM\_R\_34122-003\_11 **Date de mise à jour** : 24/04/2018  
**Auteur** : DDTM34



**MARQUE**

**Maximum de l'inondation** : Oui  
**Visibilité** : Non renseigné **État du repère** : Non renseigné  
**Pérennité** : Non renseigné **Repère calculé** : Non renseigné  
**PHEC** : Non renseigné

**NIVELLEMENT INITIAL**

**Méthode** : Non renseigné  
**Référence nivelée** : Marque d'inondation  
**Système altimétrique** : NGF IGN 1969 (système normal)  
**Altitude de la référence (en m)** : 117.950 m  
**Altitude calculée de l'eau (en m)** : 117.95