
Commune : **HEREPIAN**

Lieu-dit La Plaine de Mare

Commentaires : à # 100 m à l'Ouest du Camping Municipal

3 Repère(s) sur le site

GÉNÉRAL

Unité de gestion : Méditerranée Ouest

Code : DDTM_S_34119-007 **Date de mise à jour** : 16/10/2017

Auteur : DDTM34




GÉOLOCALISATION

Coordonnées WGS84 : X: 3.11982984 / Y: 43.59654920

Coordonnées RGF93 (Lambert 93) X: 709679.13 / Y: 6277506.63

Coordonnées RGF93 (ETRS89) : X: 3.1198298 / Y: 43.5965492




24 Mai 1992

Altitude calculée de l'eau : **184.05 m**

Nature de l'inondation : **Débordement de cours d'eau**

Nature du repère : **Laisse d'inondation**

Commentaires : Mazet, porte mazet

GÉNÉRAL

Code : DDTM_R_34119-007_11 **Date de mise à jour** : 19/02/2018

Auteur : DDTM34



MARQUE

Maximum de l'inondation : Oui

Visibilité : Non renseigné **État du repère** : Non renseigné

Pérennité : Non renseigné **Repère calculé** : Non renseigné

PHEC : Non renseigné

NIVELLEMENT INITIAL


Méthode : Non renseigné

Référence nivelée : Marque d'inondation

Système altimétrique : NGF IGN 1969 (système normal)

Altitude de la référence (en m) : 184.050 m

Altitude calculée de l'eau (en m) : 184.05


Commune : **HEREPIAN**

Lieu-dit La Plaine de Mare

Commentaires : à # 100 m à l'Ouest du Camping Municipal

3 Repère(s) sur le site

GÉNÉRAL

Unité de gestion : Méditerranée Ouest

Code : DDTM_S_34119-007 **Date de mise à jour** : 16/10/2017

Auteur : DDTM34




GÉOLOCALISATION

Coordonnées WGS84 : X: 3.11982984 / Y: 43.59654920

Coordonnées RGF93 (Lambert 93) X: 709679.13 / Y: 6277506.63

Coordonnées RGF93 (ETRS89) : X: 3.1198298 / Y: 43.5965492




24 Mai 1992

Altitude calculée de l'eau : **184.08 m**

Nature de l'inondation : **Débordement de cours d'eau**


Nature du repère : **Laisse d'inondation**

Commentaires : Mazet, accès au mazet

GÉNÉRAL

Code : DDTM_R_34119-007_21 **Date de mise à jour** : 17/04/2018

Auteur : DDTM34



MARQUE

Maximum de l'inondation : Oui

Visibilité : Non renseigné **État du repère** : Non renseigné

Pérennité : Non renseigné **Repère calculé** : Non renseigné

PHEC : Non renseigné

NIVELLEMENT INITIAL

Méthode : Non renseigné

Référence nivelée : Marque d'inondation

Système altimétrique : NGF IGN 1969 (système normal)

Altitude de la référence (en m) : 184.080 m

Altitude calculée de l'eau (en m) : 184.08

Commune : **HEREPIAN****Lieu-dit La Plaine de Mare****Commentaires :** à # 100 m à l'Ouest du Camping Municipal**3**

Repère(s) sur le site

GÉNÉRAL**Unité de gestion :** Méditerranée Ouest**Code :** DDTM_S_34119-007**Date de mise à jour :** 16/10/2017**Auteur :** DDTM34

Photo du site

GÉOLOCALISATION**Coordonnées WGS84 :** X: 3.11982984 / Y: 43.59654920**Coordonnées RGF93 (Lambert 93) :** X: 709679.13 / Y: 6277506.63**Coordonnées RGF93 (ETRS89) :** X: 3.1198298 / Y: 43.5965492**23 Septembre 1926**Altitude calculée de l'eau : **184.28 m**Nature de l'inondation : **Débordement de cours d'eau**Nature du repère : **Laisse d'inondation****Commentaires :** Mazet, accès au mazet**GÉNÉRAL****Code :** DDTM_R_34119-007_22**Date de mise à jour :****Auteur :** DDTM34

24/04/2018

MARQUE**Maximum de l'inondation :** Oui**Visibilité :** Non renseigné**État du repère :** Non renseigné**Pérennité :** Non renseigné**Repère calculé :** Non renseigné**PHEC :** Non renseigné**NIVELLEMENT INITIAL****Méthode :** Non renseigné**Référence nivelée :** Marque d'inondation**Système altimétrique :** NGF IGN 1969 (système normal)**Altitude de la référence (en m) :** 184.280 m**Altitude calculée de l'eau (en m) :** 184.28