



Commune : **GRABELS**

## 674 Route de Montpellier

**Commentaires :** (près du pont sur le RD 127)

**3**

Repère(s) sur le site

### GÉNÉRAL

**Unité de gestion :** Méditerranée Ouest

**Code :** DDTM\_S\_34116-015

**Date de mise à jour :** 16/10/2017

**Auteur :** DDTM34

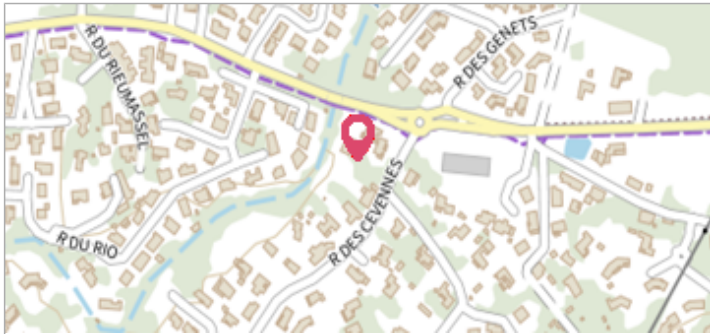


Photo du site

### GÉOLOCALISATION

**Coordonnées WGS84 :** X: 3.80959933 / Y: 43.64559290

**Coordonnées RGF93 (Lambert 93) :** X: 765337.53 / Y: 6283284.89

**Coordonnées RGF93 (ETRS89) :** X: 3.8095993 / Y: 43.6455929



**1976**

Nature de l'inondation : **Débordement de cours d'eau**

Altitude calculée de l'eau : **60.55 m**

Nature du repère : **Laisse d'inondation**

**Commentaires :** Maison, portail garage

### GÉNÉRAL

**Code :** DDTM\_R\_34116-015\_11

**Date de mise à jour :**

**Auteur :** DDTM34

24/04/2018

### MARQUE

**Maximum de l'inondation :** Oui

**Visibilité :** Non renseigné

**État du repère :** Non renseigné

**Pérennité :** Non renseigné

**Repère calculé :** Non renseigné

**PHEC :** Non renseigné

### NIVELLEMENT INITIAL

**Méthode :** Non renseigné

**Référence nivelée :** Marque d'inondation

**Système altimétrique :** NGF IGN 1969 (système normal)

**Altitude de la référence (en m) :** 60.550 m

**Altitude calculée de l'eau (en m) :** 60.55



Commune : **GRABELS**

## 674 Route de Montpellier

**Commentaires :** (près du pont sur le RD 127)

**3**

Repère(s) sur le site

### GÉNÉRAL

**Unité de gestion :** Méditerranée Ouest

**Code :** DDTM\_S\_34116-015

**Date de mise à jour :** 16/10/2017

**Auteur :** DDTM34

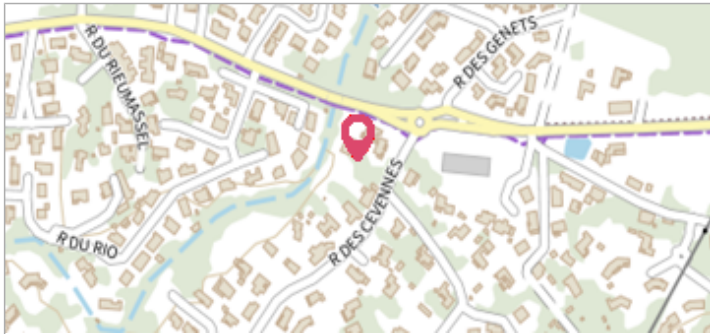


Photo du site

### GÉOLOCALISATION

**Coordonnées WGS84 :** X: 3.80959933 / Y: 43.64559290

**Coordonnées RGF93 (Lambert 93) :** X: 765337.53 / Y: 6283284.89

**Coordonnées RGF93 (ETRS89) :** X: 3.8095993 / Y: 43.6455929



**1979**

Nature de l'inondation : **Débordement de cours d'eau**

Altitude calculée de l'eau : **60.55 m**

Nature du repère : **Laisse d'inondation**

**Commentaires :** Maison, portail garage

### GÉNÉRAL

**Code :** DDTM\_R\_34116-015\_12

**Date de mise à jour :**

**Auteur :** DDTM34

17/04/2018

### MARQUE

**Maximum de l'inondation :** Oui

**Visibilité :** Non renseigné

**État du repère :** Non renseigné

**Pérennité :** Non renseigné

**Repère calculé :** Non renseigné

**PHEC :** Non renseigné

### NIVELLEMENT INITIAL


**Méthode :** Non renseigné

**Référence nivelée :** Marque d'inondation

**Système altimétrique :** NGF IGN 1969 (système normal)

**Altitude de la référence (en m) :** 60.550 m

**Altitude calculée de l'eau (en m) :** 60.55


Commune : **GRABELS**

**674 Route de Montpellier**

**3** Repère(s) sur le site

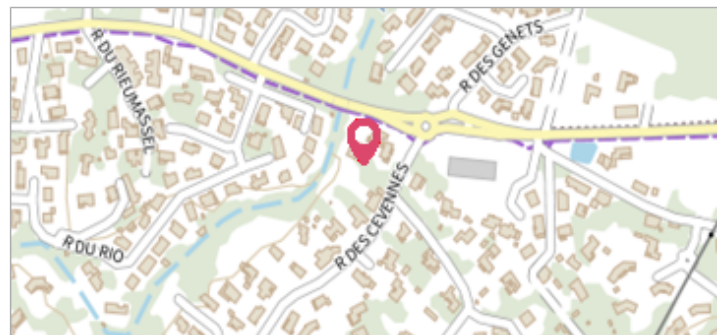
**Commentaires :** (près du pont sur le RD 127)

**GÉNÉRAL**

**Unité de gestion :** Méditerranée Ouest

**Code :** DDTM\_S\_34116-015      **Date de mise à jour :** 16/10/2017

**Auteur :** DDTM34



**GÉOLOCALISATION**


**Coordonnées WGS84 :** X: 3.80959933 / Y: 43.64559290

**Coordonnées RGF93 (Lambert 93) :** X: 765337.53 / Y: 6283284.89

**Coordonnées RGF93 (ETRS89) :** X: 3.8095993 / Y: 43.6455929



Photo du site


**1987**

Altitude calculée de l'eau : **60.55 m**

Nature de l'inondation : **Débordement de cours d'eau**


Nature du repère : **Laisse d'inondation**

**Commentaires :** Maison, portail garage

**GÉNÉRAL**

**Code :** DDTM\_R\_34116-015\_13      **Date de mise à jour :** 19/02/2018

**Auteur :** DDTM34



**MARQUE**

**Maximum de l'inondation :** Oui

**Visibilité :** Non renseigné      **État du repère :** Non renseigné

**Pérennité :** Non renseigné      **Repère calculé :** Non renseigné

**PHEC :** Non renseigné

**NIVELLEMENT INITIAL**

**Méthode :** Non renseigné

**Référence nivelée :** Marque d'inondation

**Système altimétrique :** NGF IGN 1969 (système normal)

**Altitude de la référence (en m) :** 60.550 m

**Altitude calculée de l'eau (en m) :** 60.55