

Commune : **GRABELS**


Moulin La Grave au confluent

Commentaires : du Rieu-Massel avec la Mosson

6 Repère(s) sur le site

GÉNÉRAL

Unité de gestion : Méditerranée Ouest
Code : DDTM_S_34116-011 **Date de mise à jour** : 16/10/2017
Auteur : DDTM34



GÉOLOCALISATION

Coordonnées WGS84 : X: 3.79873403 / Y: 43.64231280
Coordonnées RGF93 (Lambert 93) X: 764464.38 / Y: 6282911.44
Coordonnées RGF93 (ETRS89) : X: 3.798734 / Y: 43.6423128


1979 Altitude calculée de l'eau : **54.84 m**

Nature de l'inondation : **Débordement de cours d'eau** Nature du repère : **Laisse d'inondation**

Commentaires : Moulin, balcon

GÉNÉRAL

Code : DDTM_R_34116-011_11 **Date de mise à jour** : 19/02/2018
Auteur : DDTM34



MARQUE

Maximum de l'inondation : Oui
Visibilité : Non renseigné **État du repère** : Non renseigné
Pérennité : Non renseigné **Repère calculé** : Non renseigné
PHEC : Non renseigné

NIVELLEMENT INITIAL

Méthode : Non renseigné
Référence nivelée : Marque d'inondation
Système altimétrique : NGF IGN 1969 (système normal)
Altitude de la référence (en m) : 54.840 m
Altitude calculée de l'eau (en m) : 54.84

Commune : **GRABELS** | **Moulin La Grave au confluent**

Commentaires : du Rieu-Massel avec la Mosson

6 Repère(s) sur le site

GÉNÉRAL

Unité de gestion : Méditerranée Ouest
 Code : DDTM_S_34116-011 Date de mise à jour : 16/10/2017
 Auteur : DDTM34



Photo du site

GÉOLOCALISATION

Coordonnées WGS84 : X: 3.79873403 / Y: 43.64231280
 Coordonnées RGF93 (Lambert 93) X: 764464.38 / Y: 6282911.44
 Coordonnées RGF93 (ETRS89) : X: 3.798734 / Y: 43.6423128

Évènement non identifié Altitude calculée de l'eau : **54.43 m**
 Nature de l'inondation : **Débordement de cours d'eau** Nature du repère : **Laisse d'inondation**

Commentaires : Moulin, balcon

GÉNÉRAL

Code : DDTM_R_34116-011_12 Date de mise à jour : 17/04/2018
 Auteur : DDTM34

MARQUE

Texte : Évènement non identifié
 Maximum de l'inondation : Oui
 Visibilité : Non renseigné État du repère : Non renseigné
 Pérennité : Non renseigné Repère calculé : Non renseigné
 PHEC : Non renseigné

NIVELLEMENT INITIAL

Méthode : Non renseigné
 Référence nivelée : Marque d'inondation
 Système altimétrique : NGF IGN 1969 (système normal)
 Altitude de la référence (en m) : 54.430 m
 Altitude calculée de l'eau (en m) : 54.43

Commune : **GRABELS** | **Moulin La Grave au confluent**

Commentaires : du Rieu-Massel avec la Mosson

6 Repère(s) sur le site

GÉNÉRAL

Unité de gestion : Méditerranée Ouest
 Code : DDTM_S_34116-011 Date de mise à jour : 16/10/2017
 Auteur : DDTM34




Photo du site

GÉOLOCALISATION

Coordonnées WGS84 : X: 3.79873403 / Y: 43.64231280
 Coordonnées RGF93 (Lambert 93) X: 764464.38 / Y: 6282911.44
 Coordonnées RGF93 (ETRS89) : X: 3.798734 / Y: 43.6423128

Évènement non identifié Altitude calculée de l'eau : **54.6 m**
 Nature de l'inondation : **Débordement de cours d'eau** Nature du repère : **Laisse d'inondation**

Commentaires : Moulin, balcon

GÉNÉRAL

Code : DDTM_R_34116-011_13 Date de mise à jour : 24/04/2018
 Auteur : DDTM34

MARQUE

Texte : Évènement non identifié
 Maximum de l'inondation : Oui
 Visibilité : Non renseigné État du repère : Non renseigné
 Pérennité : Non renseigné Repère calculé : Non renseigné
 PHEC : Non renseigné

NIVELLEMENT INITIAL

Méthode : Non renseigné
 Référence nivelée : Marque d'inondation
 Système altimétrique : NGF IGN 1969 (système normal)
 Altitude de la référence (en m) : 54.600 m
 Altitude calculée de l'eau (en m) : 54.6

Commune : **GRABELS** | **Moulin La Grave au confluent**

Commentaires : du Rieu-Massel avec la Mosson

6 Repère(s) sur le site

GÉNÉRAL

Unité de gestion : Méditerranée Ouest
 Code : DDTM_S_34116-011 Date de mise à jour : 16/10/2017
 Auteur : DDTM34



Photo du site

GÉOLOCALISATION

Coordonnées WGS84 : X: 3.79873403 / Y: 43.64231280
 Coordonnées RGF93 (Lambert 93) X: 764464.38 / Y: 6282911.44
 Coordonnées RGF93 (ETRS89) : X: 3.798734 / Y: 43.6423128

1933 Altitude calculée de l'eau : **57.73 m**
 Nature de l'inondation : **Débordement de cours d'eau** Nature du repère : **Laisse d'inondation**

Commentaires : Moulin, balcon

GÉNÉRAL

Code : DDTM_R_34116-011_21 Date de mise à jour : 19/02/2018
 Auteur : DDTM34

MARQUE

Maximum de l'inondation : Oui
 Visibilité : Non renseigné État du repère : Non renseigné
 Pérennité : Non renseigné Repère calculé : Non renseigné
 PHEC : Non renseigné

NIVELLEMENT INITIAL

Méthode : Non renseigné
 Référence nivelée : Marque d'inondation
 Système altimétrique : NGF IGN 1969 (système normal)
 Altitude de la référence (en m) : 57.730 m
 Altitude calculée de l'eau (en m) : 57.73

Commune : **GRABELS** | **Moulin La Grave au confluent**

Commentaires : du Rieu-Massel avec la Mosson

6 Repère(s) sur le site

GÉNÉRAL

Unité de gestion : Méditerranée Ouest
 Code : DDTM_S_34116-011 Date de mise à jour : 16/10/2017
 Auteur : DDTM34



Photo du site

GÉOLOCALISATION

Coordonnées WGS84 : X: 3.79873403 / Y: 43.64231280
 Coordonnées RGF93 (Lambert 93) X: 764464.38 / Y: 6282911.44
 Coordonnées RGF93 (ETRS89) : X: 3.798734 / Y: 43.6423128

1972 Altitude calculée de l'eau : **56.28 m**
 Nature de l'inondation : **Débordement de cours d'eau** Nature du repère : **Laisse d'inondation**

Commentaires : Moulin, balcon

GÉNÉRAL

Code : DDTM_R_34116-011_22 Date de mise à jour : 17/04/2018
 Auteur : DDTM34

MARQUE

Maximum de l'inondation : Oui
 Visibilité : Non renseigné État du repère : Non renseigné
 Pérennité : Non renseigné Repère calculé : Non renseigné
 PHEC : Non renseigné

NIVELLEMENT INITIAL

Méthode : Non renseigné
 Référence nivelée : Marque d'inondation
 Système altimétrique : NGF IGN 1969 (système normal)
 Altitude de la référence (en m) : 56.280 m
 Altitude calculée de l'eau (en m) : 56.28

Commune : **GRABELS**


Moulin La Grave au confluent

Commentaires : du Rieu-Massel avec la Mosson

6 Repère(s) sur le site

GÉNÉRAL

Unité de gestion : Méditerranée Ouest
Code : DDTM_S_34116-011 **Date de mise à jour** : 16/10/2017
Auteur : DDTM34



GÉOLOCALISATION

Coordonnées WGS84 : X: 3.79873403 / Y: 43.64231280
Coordonnées RGF93 (Lambert 93) X: 764464.38 / Y: 6282911.44
Coordonnées RGF93 (ETRS89) : X: 3.798734 / Y: 43.6423128


1976 Altitude calculée de l'eau : **54.91 m**

Nature de l'inondation : **Débordement de cours d'eau** Nature du repère : **Laisse d'inondation**

Commentaires : Moulin, portail

GÉNÉRAL

Code : DDTM_R_34116-011_31 **Date de mise à jour** : 19/02/2018
Auteur : DDTM34



MARQUE

Maximum de l'inondation : Oui
Visibilité : Non renseigné **État du repère** : Non renseigné
Pérennité : Non renseigné **Repère calculé** : Non renseigné
PHEC : Non renseigné

NIVELLEMENT INITIAL

Méthode : Non renseigné
Référence nivelée : Marque d'inondation
Système altimétrique : NGF IGN 1969 (système normal)
Altitude de la référence (en m) : 54.910 m
Altitude calculée de l'eau (en m) : 54.91