



Commune : **GANGES**

21 Avenue du Vigan

4 Repère(s) sur le site

GÉNÉRAL

Unité de gestion : Méditerranée Ouest

Code : DDTM_S_34111-027

Date de mise à jour : 16/10/2017

Auteur : DDTM34

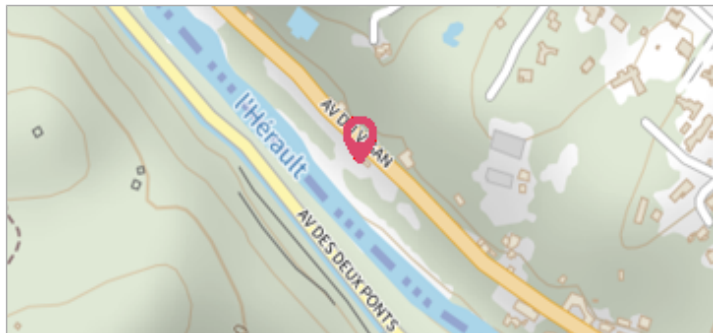


Photo du site

GÉOLOCALISATION

Coordonnées WGS84 : X: 3.69804497 / Y: 43.93524190

Coordonnées RGF93 (Lambert 93) : X: 756050.41 / Y: 6315385.34

Coordonnées RGF93 (ETRS89) : X: 3.698045 / Y: 43.9352419



30 septembre 1958

Altitude calculée de l'eau : **148.23 m**

Nature de l'inondation : **Débordement de cours d'eau**

Nature du repère : **Laisse d'inondation**

Commentaires : Maison, 12ème marche

GÉNÉRAL

Code : DDTM_R_34111-027_11

Date de mise à jour :

Auteur : DDTM34

17/04/2018

MARQUE

Maximum de l'inondation : Oui

Visibilité : Non renseigné

État du repère : Non renseigné

Pérennité : Non renseigné

Repère calculé : Non renseigné

PHEC : Non renseigné

NIVELLEMENT INITIAL

Méthode : Non renseigné

Référence nivelée : Marque d'inondation

Système altimétrique : NGF IGN 1969 (système normal)

Altitude de la référence (en m) : 148.230 m

Altitude calculée de l'eau (en m) : 148.23

Commune : **GANGES** | **21 Avenue du Vigan**

4 Repère(s) sur le site

GÉNÉRAL
 Unité de gestion : Méditerranée Ouest
 Code : DDTM_S_34111-027 Date de mise à jour : 16/10/2017
 Auteur : DDTM34

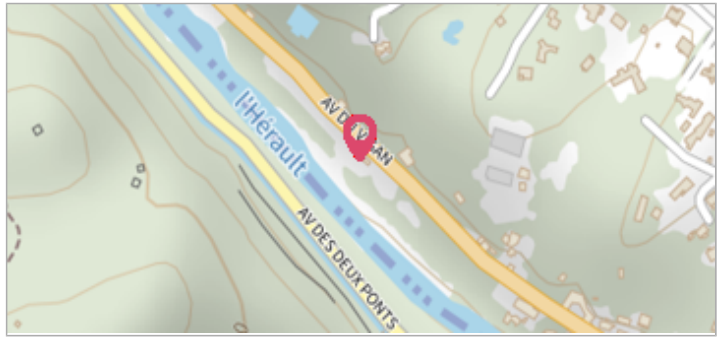


Photo du site

GÉOLOCALISATION
 Coordonnées WGS84 : X: 3.69804497 / Y: 43.93524190
 Coordonnées RGF93 (Lambert 93) X: 756050.41 / Y: 6315385.34
 Coordonnées RGF93 (ETRS89) : X: 3.698045 / Y: 43.9352419

5 novembre 1994 Altitude calculée de l'eau : **147.79 m**
 Nature de l'inondation : **Débordement de cours d'eau** Nature du repère : **Laisse d'inondation**

Commentaires : Maison, linteau porte centrale

GÉNÉRAL
 Code : DDTM_R_34111-027_21 Date de mise à jour : 24/04/2018
 Auteur : DDTM34



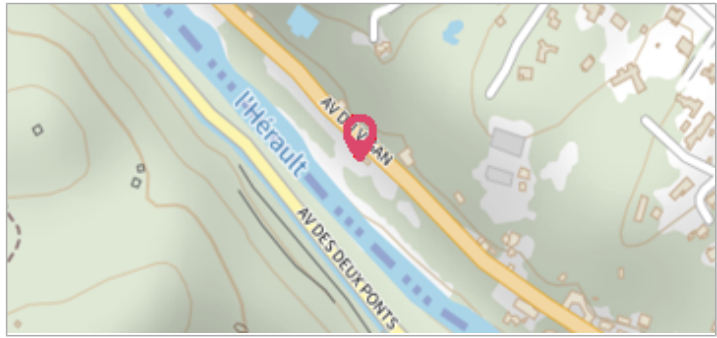
MARQUE
 Maximum de l'inondation : Oui
 Visibilité : Non renseigné État du repère : Non renseigné
 Pérennité : Non renseigné Repère calculé : Non renseigné
 PHEC : Non renseigné

NIVELLEMENT INITIAL
 Méthode : Non renseigné
 Référence nivelée : Marque d'inondation
 Système altimétrique : NGF IGN 1969 (système normal)
 Altitude de la référence (en m) : 147.790 m
 Altitude calculée de l'eau (en m) : 147.79

Commune : **GANGES** | **21 Avenue du Vigan**

4 Repère(s) sur le site

GÉNÉRAL
 Unité de gestion : Méditerranée Ouest
 Code : DDTM_S_34111-027 Date de mise à jour : 16/10/2017
 Auteur : DDTM34



GÉOLOCALISATION
 Coordonnées WGS84 : X: 3.69804497 / Y: 43.93524190
 Coordonnées RGF93 (Lambert 93) X: 756050.41 / Y: 6315385.34
 Coordonnées RGF93 (ETRS89) : X: 3.698045 / Y: 43.9352419

1982 Altitude calculée de l'eau : **147.76 m**
 Nature de l'inondation : **Débordement de cours d'eau** Nature du repère : **Laisse d'inondation**

Commentaires : Maison, linteau porte centrale

GÉNÉRAL
 Code : DDTM_R_34111-027_22 Date de mise à jour : 17/04/2018
 Auteur : DDTM34



MARQUE
 Maximum de l'inondation : Oui
 Visibilité : Non renseigné État du repère : Non renseigné
 Pérennité : Non renseigné Repère calculé : Non renseigné
 PHEC : Non renseigné

NIVELLEMENT INITIAL
 Méthode : Non renseigné
 Référence nivelée : Marque d'inondation
 Système altimétrique : NGF IGN 1969 (système normal)
 Altitude de la référence (en m) : 147.760 m
 Altitude calculée de l'eau (en m) : 147.76



Commune : **GANGES**

21 Avenue du Vigan

4 Repère(s) sur le site

GÉNÉRAL

Unité de gestion : Méditerranée Ouest

Code : DDTM_S_34111-027

Date de mise à jour : 16/10/2017

Auteur : DDTM34

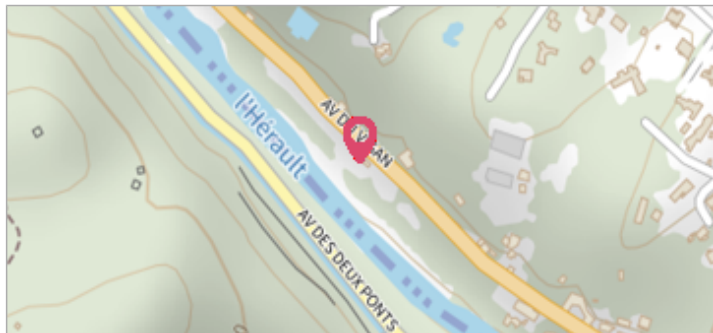


Photo du site

GÉOLOCALISATION

Coordonnées WGS84 : X: 3.69804497 / Y: 43.93524190

Coordonnées RGF93 (Lambert 93) : X: 756050.41 / Y: 6315385.34

Coordonnées RGF93 (ETRS89) : X: 3.698045 / Y: 43.9352419



19 septembre 2020

Altitude calculée de l'eau : **147.42 m**

Nature de l'inondation : **Débordement de cours d'eau**

Nature du repère : **Laisse d'inondation**

GÉNÉRAL

Code : HER_151

Date de mise à jour :

Auteur : SPC MO

09/06/2021

MARQUE

Maximum de l'inondation : Oui

Visibilité : Non

État du repère : Disparu

Pérennité : Aucune

Repère calculé : Non

PHEC : Non



trait rouge au dessus de la fenêtre

LAISSE INTERIEUR BATIMENT DÉPORTÉE AU DESSUS FENETRE EXTERIEURE - 09/06/2021

Méthode : GPS

Référence nivelée : Marque d'inondation

Description référence du repère : marque au dessus de la fenêtre

Système altimétrique : NGF IGN 1969 (système normal)

Altitude de la référence (en m) : 147.420 m

Différence entre le niveau d'eau et la référence (en m) : 0.000 m

Altitude calculée de l'eau (en m) : 147.42