



Commune : **GANGES**

11 Avenue du Vigan

3

Repère(s) sur le site

GÉNÉRAL

Unité de gestion : Méditerranée Ouest

Code : DDTM_S_34111-026

Date de mise à jour : 16/10/2017

Auteur : DDTM34

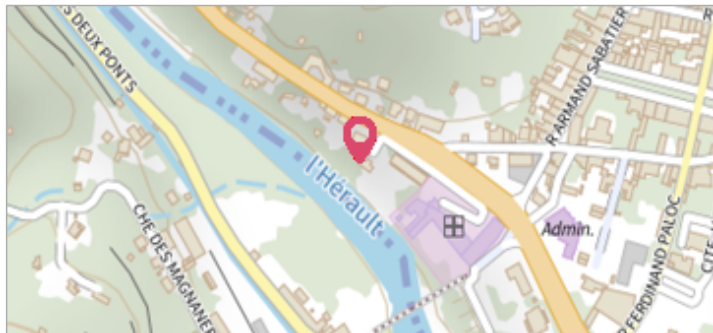


Photo du site

GÉOLOCALISATION

Coordonnées WGS84 : X: 3.70136247 / Y: 43.93322190

Coordonnées RGF93 (Lambert 93) : X: 756318.78 / Y: 6315163.25

Coordonnées RGF93 (ETRS89) : X: 3.7013625 / Y: 43.9332219



30 Septembre 1958

Nature de l'inondation : **Débordement de cours d'eau**

Altitude calculée de l'eau : **147.78 m**

Nature du repère : **Laisse d'inondation**

Commentaires : Maison, hall rdc

GÉNÉRAL

Code : DDTM_R_34111-026_11

Date de mise à jour :

Auteur : DDTM34

19/02/2018

MARQUE

Maximum de l'inondation : Oui

Visibilité : Non renseigné

État du repère : Non renseigné

Pérennité : Non renseigné

Repère calculé : Non renseigné

PHEC : Non renseigné

NIVELLEMENT INITIAL

Méthode : Non renseigné

Référence nivelée : Marque d'inondation

Système altimétrique : NGF IGN 1969 (système normal)

Altitude de la référence (en m) : 147.780 m

Altitude calculée de l'eau (en m) : 147.78



Commune : **GANGES**

11 Avenue du Vigan

3

Repère(s) sur le site

GÉNÉRAL

Unité de gestion : Méditerranée Ouest

Code : DDTM_S_34111-026

Date de mise à jour : 16/10/2017

Auteur : DDTM34

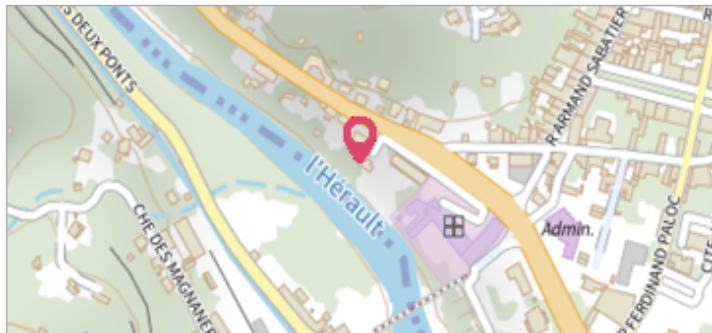


Photo du site

GÉOLOCALISATION

Coordonnées WGS84 : X: 3.70136247 / Y: 43.93322190

Coordonnées RGF93 (Lambert 93) : X: 756318.78 / Y: 6315163.25

Coordonnées RGF93 (ETRS89) : X: 3.7013625 / Y: 43.9332219



1982

Nature de l'inondation : **Débordement de cours d'eau**

Altitude calculée de l'eau : **146.93 m**

Nature du repère : **Laisse d'inondation**

Commentaires : Maison, hall rdc

GÉNÉRAL

Code : DDTM_R_34111-026_12

Date de mise à jour :

Auteur : DDTM34

17/04/2018

MARQUE

Maximum de l'inondation : Oui

Visibilité : Non renseigné

État du repère : Non renseigné

Pérennité : Non renseigné

Repère calculé : Non renseigné

PHEC : Non renseigné

NIVELLEMENT INITIAL

Méthode : Non renseigné

Référence nivelée : Marque d'inondation

Système altimétrique : NGF IGN 1969 (système normal)

Altitude de la référence (en m) : 146.930 m

Altitude calculée de l'eau (en m) : 146.93



Commune : **GANGES**

11 Avenue du Vigan

3 Repère(s) sur le site

GÉNÉRAL

Unité de gestion : Méditerranée Ouest

Code : DDTM_S_34111-026

Date de mise à jour : 16/10/2017

Auteur : DDTM34

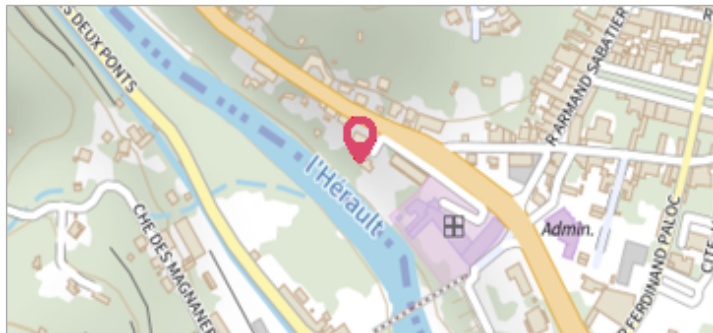


Photo du site

GÉOLOCALISATION

Coordonnées WGS84 : X: 3.70136247 / Y: 43.93322190

Coordonnées RGF93 (Lambert 93) X: 756318.78 / Y: 6315163.25

Coordonnées RGF93 (ETRS89) : X: 3.7013625 / Y: 43.9332219



19 Septembre 2020

Nature de l'inondation : **Débordement de cours d'eau**

Altitude calculée de l'eau : **145.81 m**

Nature du repère : **Marque peinture ou encre**

GÉNÉRAL

Code : HER_145

Auteur : SPC MO

Date de mise à jour :

09/06/2021

MARQUE

Maximum de l'inondation : Oui

Visibilité : Non

Pérennité : Aucune

PHEC : Non renseigné

État du repère : Disparu

Repère calculé : Non



laisse au niveau du trait rouge

MARQUE DE PEINTURE SUR DERNIÈRE MARCHÉ - 09/06/2021

Méthode : GPS

Référence nivelée : Marque d'inondation

Description référence du repère : eau est arrivée au niveau de la dernière marche

Système altimétrique : NGF IGN 1969 (système normal)

Altitude de la référence (en m) : 145.810 m

Différence entre le niveau d'eau et la référence (en m) : 0.000 m

Altitude calculée de l'eau (en m) : 145.81