


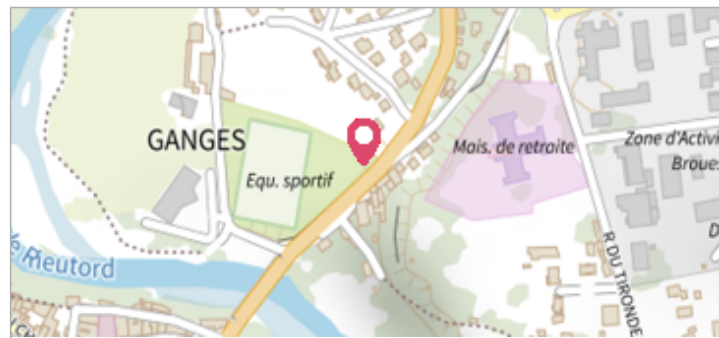
|   |                             |                                |
|---|-----------------------------|--------------------------------|
|  | Commune : <b>GANGES</b>     |                                |
|   | <b>Avenue de la Gare #3</b> |                                |
| <b>Commentaires :</b> face parcelle 278   |                             | <b>1</b> Repère(s) sur le site |

**GÉNÉRAL**

Unité de gestion : Méditerranée Ouest

Code : DDTM\_S\_34111-020      Date de mise à jour : 16/10/2017

Auteur : DDTM34




**GÉOLOCALISATION**

Coordonnées WGS84 : X: 3.71305203 / Y: 43.93776220

Coordonnées RGF93 (Lambert 93) X: 757252.86 / Y: 6315676.14

Coordonnées RGF93 (ETRS89) : X: 3.713052 / Y: 43.9377622



|   |  |   |
|---|--|---|
|  | <b>30 Septembre 1958</b>                                   | Altitude calculée de l'eau : <b>152 m</b>     |
|   | Nature de l'inondation : <b>Débordement de cours d'eau</b> | Nature du repère : <b>Laisse d'inondation</b> |

**Commentaires :** Terrain, terrain

**GÉNÉRAL**

Code : DDTM\_R\_34111-020\_11      Date de mise à jour : 17/04/2018

Auteur : DDTM34

**MARQUE**

Maximum de l'inondation : Oui

Visibilité : Non renseigné      État du repère : Non renseigné

Pérennité : Non renseigné      Repère calculé : Non renseigné

PHEC : Non renseigné

**NIVELLEMENT INITIAL**

Méthode : Non renseigné

Référence nivelée : Marque d'inondation

Système altimétrique : NGF IGN 1969 (système normal)

Altitude de la référence (en m) : 152.000 m

Altitude calculée de l'eau (en m) : 152