



Commune : **FLORENSAC**

Chemin de la digue #2

Commentaires : face à la station d'épuration

2

Repère(s) sur le site

GÉNÉRAL

Unité de gestion : Méditerranée Ouest

Code : DDTM_S_34101-050

Date de mise à jour : 16/10/2017

Auteur : DDTM34



Photo du site

GÉOLOCALISATION

Coordonnées WGS84 : X: 3.46466138 / Y: 43.37966330

Coordonnées RGF93 (Lambert 93) X: 737674.19 / Y: 6253503.46

Coordonnées RGF93 (ETRS89) : X: 3.4646614 / Y: 43.3796633



18 Décembre 1997

Nature de l'inondation : **Débordement de cours d'eau**

Altitude calculée de l'eau : **7.91 m**

Nature du repère : **Laisse d'inondation**

Commentaires : Échelle, échelle

GÉNÉRAL

Code : DDTM_R_34101-050_11

Date de mise à jour :

Auteur : DDTM34

17/04/2018

MARQUE

Maximum de l'inondation : Oui

Visibilité : Non renseigné

État du repère : Non renseigné

Pérennité : Non renseigné

Repère calculé : Non renseigné

PHEC : Non renseigné

NIVELLEMENT INITIAL


Méthode : Non renseigné

Référence nivelée : Marque d'inondation

Système altimétrique : NGF IGN 1969 (système normal)

Altitude de la référence (en m) : 7.910 m

Altitude calculée de l'eau (en m) : 7.91


Commune : **FLORENSAC**

Chemin de la digue #2

Commentaires : face à la station d'épuration

2 Repère(s) sur le site

GÉNÉRAL

Unité de gestion : Méditerranée Ouest

Code : DDTM_S_34101-050 **Date de mise à jour** : 16/10/2017

Auteur : DDTM34




GÉOLOCALISATION

Coordonnées WGS84 : X: 3.46466138 / Y: 43.37966330

Coordonnées RGF93 (Lambert 93) X: 737674.19 / Y: 6253503.46

Coordonnées RGF93 (ETRS89) : X: 3.4646614 / Y: 43.3796633




5 Novembre 1994

Altitude calculée de l'eau : **7.36 m**

Nature de l'inondation : **Débordement de cours d'eau**


Nature du repère : **Laisse d'inondation**

Commentaires : Échelle, échelle

GÉNÉRAL

Code : DDTM_R_34101-050_12 **Date de mise à jour** : 17/04/2018

Auteur : DDTM34



MARQUE

Maximum de l'inondation : Oui

Visibilité : Non renseigné **État du repère** : Non renseigné

Pérennité : Non renseigné **Repère calculé** : Non renseigné

PHEC : Non renseigné

NIVELLEMENT INITIAL

Méthode : Non renseigné

Référence nivelée : Marque d'inondation

Système altimétrique : NGF IGN 1969 (système normal)

Altitude de la référence (en m) : 7.360 m

Altitude calculée de l'eau (en m) : 7.36